

МИНИСТЕРСТВО ОБРАЗОВАНИЯ И НАУКИ РФ
федеральное государственное бюджетное образовательное учреждение высшего образования
КРАСНОЯРСКИЙ ГОСУДАРСТВЕННЫЙ ПЕДАГОГИЧЕСКИЙ УНИВЕРСИТЕТ им. В.П. АСТАФЬЕВА
(КГПУ им. В.П. Астафьева)

ФАКУЛЬТЕТ БИОЛОГИИ, ГЕОГРАФИИ И ХИМИИ
Кафедра географии и методики обучения географии

Шадрина Кристина Александровна

ВЫПУСКНАЯ КВАЛИФИКАЦИОННАЯ РАБОТА

ГЕОГРАФИЧЕСКИЕ ОСОБЕННОСТИ ИСПОЛЬЗОВАНИЯ
РЕКРЕАЦИОННОГО ПОТЕНЦИАЛА КРАСНОЯРСКОГО КРАЯ
В ИНДУСТРИИ ТУРИЗМА

Направление подготовки 05.03.02, География

Профиль «Экономическая и социальная география»

ДОПУСКАЮ К ЗАЩИТЕ

И.о. зав. кафедрой географии и методики
обучения географии, к.п.н., доцент
« 30 » мая 2016 г.

_____ Е.Н. Прохорчук
(подпись)

Руководитель
старший преподаватель Журавкова Н.В.

Дата защиты 27.06.2016г.

Обучающийся Шадрина К.А.
(фамилия, инициалы)

_____ 30 июня 2016г. _____
(дата, подпись)

Оценка _____
(прописью)

Красноярск
2016

Содержание

Введение.....	3
Глава 1. Теоретические основы понятия рекреационного потенциала региона	5
1.1 Основные понятия, характеризующие.....	5
рекреационную деятельность	5
1.2 Понятие и структура рекреационного потенциала.....	12
1.3. Методики оценки рекреационного потенциала региона	18
1.4. Рекреационное районообразование и районирование	26
Глава 2. Географические особенности использования рекреационного потенциала Красноярского края в индустрии туризма	36
2.1. Структура рекреационного потенциала Красноярского края	36
2.2. Рекреационное районирование региона	41
2.3. Использование рекреационного потенциала региона в индустрии туризма на примере деятельности туроператора "Саянское кольцо"	47
Заключение	52
Список использованных источников	53
Приложения	57

Введение

Туризм занимает особое место в национальной и региональной экономике, что проявляется в его использовании природных ресурсов.

Если продукция других отраслей (товары и услуги) транспортируется к потребителю, то результат туристской деятельности связан с перемещением потребителей (туристов) к местам сосредоточения рекреационных ресурсов, т. е. потребление туристских ресурсов происходит в месте их непосредственного размещения. Туристская деятельность не сопровождается изъятием и глобальным изменением качественных и количественных характеристик ресурсов.

Туризм является катализатором в использовании рекреационных ресурсов, так как он первый вовлекает в экономический оборот ранее не используемые природные комплексы и объекты культурного наследия.

В Красноярском крае насчитываются сотни объектов природного, историко-культурного и производственного профиля. Ресурсы, имеющиеся на территории региона, ресурсы являются главной составляющей его привлекательности среди российских и иностранных туристов.

Актуальность темы определяется значением туризма как вида экономической деятельности Красноярского края и величиной рекреационного потенциала региона для развития внутреннего и въездного туризма.

Объект исследования: рекреационный потенциал Красноярского края.

Предмет исследования: основные направления использования рекреационного потенциала в туристической деятельности на территории региона.

Цель: выявить географические особенности использования рекреационного потенциала Красноярского края в индустрии туризма.

Задачи:

1. Изучить теоретические основы понятия рекреационного потенциала региона.
2. Рассмотреть структуру рекреационного потенциала Красноярского края.
3. Изучить рекреационное районирование Красноярского края.
4. Рассмотреть основные направления использования рекреационного потенциала Красноярского края в индустрии туризма.

Теоретико-методологической базой исследования послужили Федеральные законы, касающиеся сферы туризма в России, монографии российских ученых в области рекреационной географии, а также специалистов по изучению культурно-исторических объектов региона, материалы конференций, статьи периодических изданий, Интернет-ресурсы.

Кроме того, информационной базой послужили материалы туроператора «Саянское кольцо».

Методы исследования:

- аналитический;
- картографический;
- сравнительно-географический;
- статистический;
- метод анкетирования.

Данные методы выбраны с учетом их необходимости и достаточности для решения поставленных задач.

Дипломная работа состоит из введения, двух глав, восьми параграфов, заключения, списка использованных источников и приложений.

Глава 1. Теоретические основы понятия рекреационного потенциала региона

1.1 Основные понятия, характеризующие рекреационную деятельность

Рекреационная география – научное направление, изучающее географические закономерности функционирования и развития территориальных систем организации деятельности людей вне рабочего времени.

Систему понятий рекреационной географии составляют следующие понятия: свободное время, отдых, рекреация, туризм и другие [12].

Свободное время – необходимое условие развития рекреационного процесса. Свободное время динамичная категория, носящая черты определенной эпохи, класса и социальной группы; оно изменяется как по объему, так и по содержанию. Свободное время часть вне рабочего времени, не связанная с удовлетворением естественных потребностей и вынужденной деятельностью нетрудового характера (например, перемещения в пространстве).

Свободное (вне рабочее) время состоит из четырех функциональных различных групп:

- 1) время для поездки на место работы;
- 2) время для удовлетворения естественных потребностей (сон, питание, личная гигиена);
- 3) время для домашнего труда и бытовых потребностей;
- 4) время для физического, интеллектуального развития и отдыха, которое и является свободным временем по существу.

Отдых – любая деятельность (или состояние бездеятельности),

направленная на восстановление сил человека, которая может осуществляться как на территории постоянного проживания человека, так и за ее пределами. Отдых в широком смысле слова – это любая человеческая деятельность, которая не направлена на удовлетворение насущных нужд [13].

Отдых восстанавливает работоспособность человека, снижает нервное и психическое напряжение, а у людей физического труда – и физическое напряжение. Отдых выступает в качестве избирательной формы жизнедеятельности человека в аспекте физиологии, психологии и гигиены. Отдых является частью общественной жизни трудящихся, что позволяет определить его как социальную категорию. Деятельность человека во время отдыха может быть классифицирована следующим образом (рис. 1).

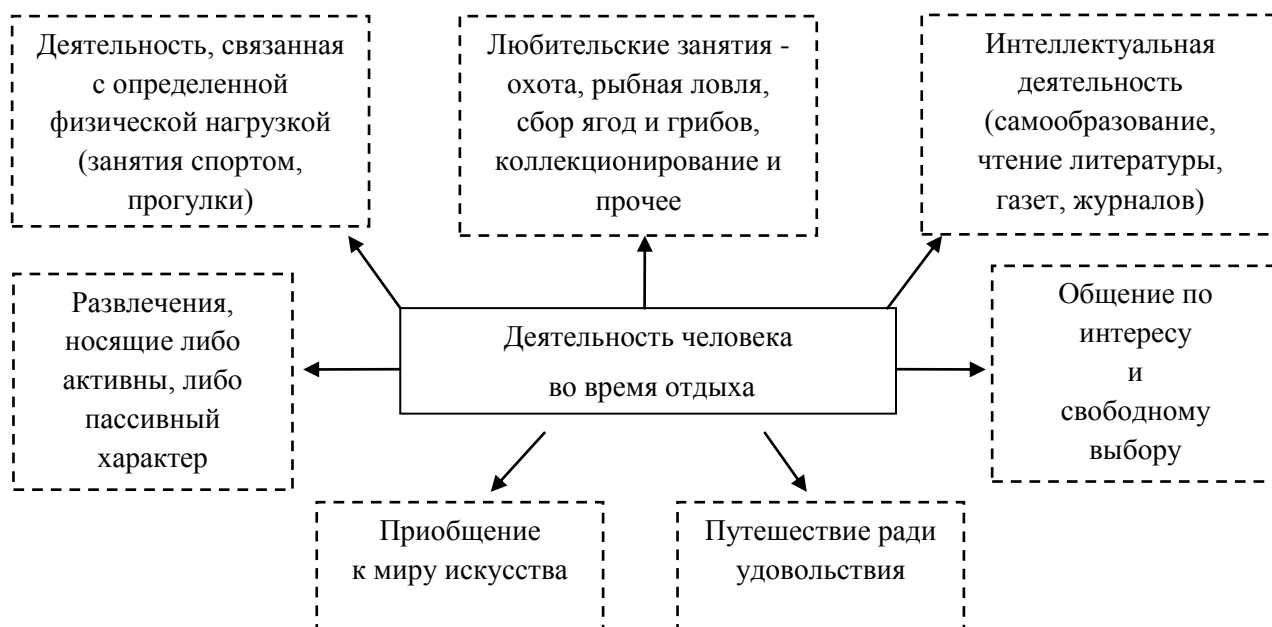


Рис. 1. Деятельность человека во время отдыха

Многие из перечисленных видов отдыха проявляются комплексно, в сложной взаимосвязи между собой, в частности во время путешествия [6].

«Рекреация» представляет собой совокупность этимологических значений: *recreatio* (лат.) — восстановление; *recreation* (франц.) — развлечение, отдых, перемена действия, исключая трудовую деятельность и характеризующие, пространство, связанное с этими

действиями. Термин «рекреация» характеризует не только определенные виды избирательной жизнедеятельности людей в свободное время, но и то пространство, в котором они функционируют. Рекреация это совокупность явлений и отношений, возникающих в процессе использования свободного времени для оздоровительной, познавательной, спортивной и культурно-развлекательной деятельности людей на специализированных территориях, находящихся вне населенного пункта, являющегося местом их постоянного жительства [26].

Рекреационная деятельность отдыхающих – деятельность, направленная на реализацию рекреационных потребностей, восстановление и развитие физических и духовных сил человека, его интеллектуальное совершенствование и характеризуемая самоценностью не только результатов, но и самого процесса.

Рекреационное занятие – простейший элемент рекреационной деятельности отдыхающих.

Рекреационное время – часть социального времени, используемого для рекреационной деятельности.

Рекреационное пространство – часть социального пространства, используемого для рекреационной деятельности; формируется в результате деятельности отдыхающих и организаторов отдыха [12].

Рекреационная система (РС) – социальная демозкологическая система (т. е. система, в центре которой помещен человек, население), состоящая из взаимосвязанных подсистем: групп отдыхающих, природных и культурных комплексов, технических систем, обслуживающего персонала, органа управления и обладающая функциональной целостностью; целевой функцией системы является удовлетворение рекреационных потребностей).

В процессе освоения территории создается хозяйственный потенциал рекреации. Сложность этого процесса вызвала необходимость определения таких понятий, как рекреационная освоенность (показатель измерения

степени освоения) и рекреационное освоение [2].

Рекреационная освоенность – уровень преобразования изначального пространства в процессе рекреационной деятельности. Суть понятия состоит именно в преобразованиях, которые могут носить как природный, так и социокультурный характер.

Рекреационное освоение – это многосторонний процесс приспособления территории для тех или иных видов рекреационных занятий и их комбинаций. Рекреационная освоенность территории – это достигнутый уровень хозяйственного потенциала рекреации в процессе территориального разделения труда. При этом порог освоения конкретной территории зависит от норм физио-психо-социальной комфортности видов рекреационных ресурсов и рекреационных нагрузок. На основе этих и других первичных понятий сформировались вторичные рекреационно-географические понятия, такие, как рекреационные потоки, рекреационная нагрузка, рекреационная инфраструктура и др. [14].

Территориальная рекреационная система (ТРС) – форма организации рекреационной деятельности на определенной территории, в рамках которой достигается максимальная взаимосвязь, пространственная и функциональная координация различных подсистем, участвующих в реализации рекреационной функции данной территории [2].

Понятие ТРС играло исключительно важную роль в советской рекреационной географии. Весь предмет дисциплины был сведен именно к исследованию ТРС. В исследованиях динамики территориальных рекреационных систем значителен вклад следующих ученых: В. С. Преображенского, Ю. А. Веденина, А. Ю. Александровой, И. В. Зорина, Ю. С. Путрика, В. Б. Сапуновой, В. В. Свешникова, Х. В. Опашовски, Б. Н. Лиханова, Ю. А. Штюмера, которые акцентировали внимание на характере эволюции туристских ресурсов под действием рекреационных нагрузок и влиянии этого процесса на состояние экологии.

Основной целью этих исследований были вопросы рационального туристского природопользования и выработка предельно допустимых норм нагрузки для различных типов ландшафта. На основании данных исследований были выработаны основные принципы классификации туристского природопользования и классификации объектов культурного наследия.

ТРС как форма организации рекреационной деятельности явление крайне редкое, но исключительно важное для интенсивного освоения определенной территории. Создание на интересующей территории ТРС гарантирует максимальную рекреационную освоенность в минимальные сроки. В целом же, ТРС — лишь крайняя форма территориальной организации рекреации. В большинстве случаев освоение территории в рекреационных целях не достигает подобного уровня [16].

По продолжительности рекреацию можно разделить на кратковременную, с возвращением на ночлег в места постоянного проживания и длительную, с ночлегом вне места постоянного проживания. Кратковременная рекреация территориально ограничивается пригородной зоной в радиусе одно-двухчасовой пешеходной или транспортной доступности, осуществление длительной рекреации территориально практически не ограничено. По своему содержанию длительная рекреация совпадает с таким понятием, как туризм. Рекреация как процесс расширенного воспроизводства физических, психических и интеллектуальных сил человека составляет одну из важнейших основ туризма [4].

Туризм – совокупность отношений и явлений, которые возникают в процессе путешествия и пребывания людей вне своего постоянного места жительства, если пребывание не превращается в продолжительное проживание или во временное занятие ради заработка. Общеизвестного

определения понятия «туризм» пока не существует. Однако при его выработке следует исходить из критериев определения понятия «международный туризм». Они были сформулированы Римской конференцией Организации Объединенных Наций по международному туризму и путешествиям в 1963 г. и признаны Всемирной Туристской Организацией (ВТО), членом которой является Россия. Данные критерии распространены и на внутренних туристов для того, чтобы обеспечить сопоставимость данных о развитии туризма во всех странах мира. Международным туристом считается (согласно определению Конференции ООН) каждое лицо, которое в течение 24 ч и более находится в стране, не являющейся страной его постоянного места жительства. Туристами считаются также студенты и учащиеся, находящиеся за границей [1]. Установлены следующие группы туристов:

1) лица, которые едут для развлечения, по семейным причинам, на курортное лечение и др.;

2) лица, которые едут на заседания, съезды (научные, административные, спортивные и пр.);

3) лица, предпринимающие поездки по морю, хотя и на срок меньше 24 ч.

Туристами, не считаются:

1) лица, приезжающие в страну по договору или без договора в поисках работы;

2) лица, остающиеся на постоянное жительство;

3) жители пограничных районов, живущие по одну сторону, а работающие по другую сторону границы.

Лица, которые посещают ту или иную местность или населенный пункт, но не остаются на ночлег, считаются экскурсантами [14].

Туристская деятельность организаторов отдыха – деятельность, направленная на формирование оптимальных условий отдыха населения,

системы предоставления услуг, путей создания, обеспечения, функционирования и развития рекреационных систем [3].

Туристские ресурсы природные, исторические, социально-культурные объекты, включающие объекты туристского показа, а также иные объекты, способные удовлетворить духовные и иные потребности туристов, содействовать поддержанию их жизнедеятельности, восстановлению и развитию их физических сил (рис. 2).



Рис. 2. Система комплексной оценки туристских ресурсов [15]

Туристская инфраструктура это прежде основные фонды, с помощью которых осуществляется прямое производство, продажа и предоставление товаров и услуг рекреантам, а также и те дополнительные средства труда, которые прямо не участвуют в указанном процессе, но служат улучшению условий рекреации [1].

1.2 Понятие и структура рекреационного потенциала

Потенциал территории выражается в совокупности ресурсов и условий для ее освоения в различных отраслях хозяйственной деятельности. Потенциальные возможности территории реализуются через общественные потребности, которые проявляются в форме различных видов природопользования. Разнообразие видов природопользования на определенной территории зависит от ее ресурсной обеспеченности и условий их освоения, структуры и характера общественных потребностей, видов сложившихся общественных потребностей и величины территории [4].

Необходимо говорить о множественности потенциалов территории, которое проявляется в разнообразии форм природопользования.

На территории велика потребность в рекреации, она в три раза выше потребности для жилой застройки, а с учетом природных парков, заповедников и заказников – в 6 - 7 раз выше. В освоенных районах условия для развития рекреации могут быть ограничены. В отдельных случаях рекреация может сочетаться с другими видами природопользования, например, с сельскохозяйственным землепользованием.

В зависимости от уровня рекреационной специализации выделяют три основных типа рекреационного землепользования [19]:

- 1) территории с высокой степенью интенсивности рекреации, где другие землепользователи отсутствуют или занимают второстепенное значение (парки, пляжи, другие зоны массового отдыха);

- 2) территории со средней степенью интенсивности рекреации, выполняющие одновременно некоторые экологические и производственные функции (пригородные зеленые насаждения, приотвздоэрозийные леса и др.);

3) территории с незначительным развитием рекреации.

Необходимым условием развития рекреации является наличие рекреационного потенциала, который может оцениваться в разных масштабах: на уровне мира, страны, района и т. д.

Под рекреационным потенциалом понимается вся совокупность природных, культурно-исторических и социально-экономических предпосылок для организации рекреационной деятельности на определенной территории.

Рекреационный потенциал территории представляет собой систему, состоящую из двух подсистем: ресурсной составляющей, выраженной рекреационными ресурсами и социально-экономической составляющей, представленной материально-технической базой рекреации (рис. 3). Вместе с тем имеются так называемые лимитирующие развитие рекреации факторы, связанные с природными и социально-экономическими условиями [4].

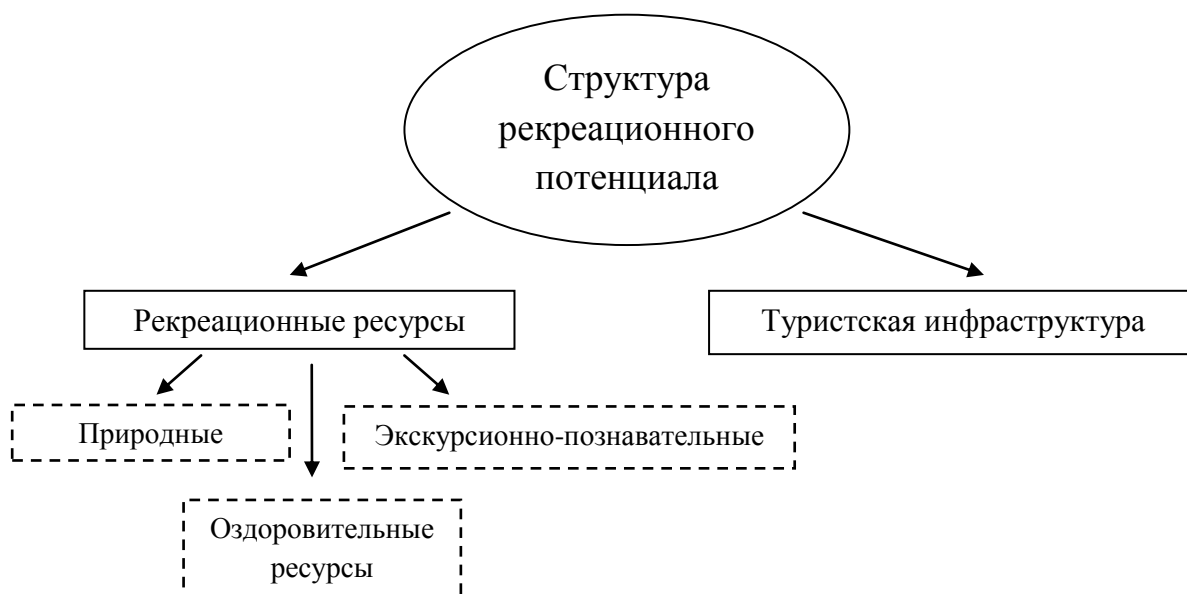


Рис. 3. Структура рекреационного потенциала

Важнейшая составная часть рекреационного потенциала рекреационные ресурсы, под которыми понимаются компоненты географической среды и объекты антропогенной деятельности, которые

благодаря таким свойствам, как уникальность, историческая или художественная ценность, оригинальность, эстетическая привлекательность и целебно-оздоровительная значимость, могут быть использованы для организации различных видов и форм рекреационных занятий.

По природному классу и характеру использования выделяют несколько основных видов рекреационных ресурсов. Среди них выделяются:

- геоморфологические (пляжные);
- климатические;
- водные;
- растительные - массивы лесных и парковых насаждений;
- животного мира;
- земельные;
- ландшафтные (пейзажные);
- бальнеологические - запасы минеральных ресурсов;
- грязевые;
- познавательные (экскурсионные и культурно-исторические).

Данные виды рекреационных ресурсов образуют структуру ресурсной составляющей рекреационного потенциала территории. Все виды ресурсов могут быть сгруппированы в блоки:

- главные - на их основе формируются системы и циклов рекреационных занятий;
- второстепенные дополняют главные;
- лимитирующие сдерживают развитие рекреации;
- промежуточные они находятся между формирующими и лимитирующими.

Для всех рекреационных ресурсов имеет значение ряд характеристик, таких как живописность, разнообразие, уникальность, известность, транспортная доступность, условия обслуживания и др.

Оздоровительные ресурсы (санаторно-курортные и лечебные ресурсы)

представлены лечебно-климатическими местностями и минеральными источниками. К оздоровительным ресурсам относятся рельеф, климат водные и растительные ресурсы.

Экскурсионно-познавательные ресурсы представлены памятниками природы, истории, культуры, археологии и другими примечательными объектами. Массовое развитие познавательного туризма требует определенной концентрации специфических объектов. Маршруты выходного дня проложены к примечательным природным и историко-археологическим объектам, специально узаконенным и получившим официальный статус (озера, скальные обнажения, водопады, объекты палеонтологии, минеральные источники, древние городища и др.).

Ресурсы географической специфики топонимы, легенды, мифы [31]. Из топонимов наиболее широко представлены адыгские, тюркские и славянские.

Ресурсная база туризма постоянно изменяется и растет за счет включения в оборот ранее не используемых территорий и объектов.

Природный экологический потенциал современных рекреационных ландшафтов в большей или меньшей мере подвергается антропогенному воздействию, в результате чего создаются антропогенные экологические аномалии, ухудшающие качество среды обитания.

Рекреационные ресурсы историческое понятие, изменение структуры и объема рекреационных потребностей приводит к вовлечению в рекреационную деятельность новых элементов как природного, так и историко-культурного характера. Природные рекреационные ресурсы имеют решающее значение и являются одной из основных материальных предпосылок рекреации. Природными предпосылками рекреации являются природно-территориальные комплексы разного ранга, их компоненты и отдельные свойства. К свойствам природных комплексов можно отнести контрастность и ритм ландшафтов, экзотичность, уникальность, типичность,

размеры и формы природных объектов.

Рекреационные ресурсы оказывают влияние на территориальную организацию рекреационной деятельности, на формирование рекреационных районов и центров, на их специализацию и экономическую эффективность. Данное влияние не прямое; оно опосредуется социально-экономическими факторами; в частности объемом и структурой рекреационных потребностей.

В качестве природных предпосылок рекреации выступают природно-территориальные комплексы различных рангов, их компоненты и отдельные свойства, в том числе такие, как контрастность и ритм ландшафтов, возможность преодоления препятствий, географическая специфика, экзотичность, уникальность или, наоборот, типичность, размеры и формы природных объектов и их визуально-географическое положение.

В связи с этим для всей совокупности определений природных условий достаточно справедливым может оказаться одно общее: природные условия это разнообразные природные явления, тела или природные процессы, существенные на данном уровне развития технологии производства туристского продукта, но непосредственно не участвующие в этом процессе.

Следовательно, природные рекреационные ресурсы, с одной стороны, входят в состав природной среды в качестве ее компонентов (водные ресурсы часть гидросферы, минеральные ресурсы часть литосферы), с другой стороны они составная часть социально-экономической жизни общества. При этом, природные тела, явления, процессы и отдельные элементы рельефа часто выступают как условия рекреационной деятельности и как ресурсы, что имеет решающее значение для понимания механизма превращения природных условий в ресурсы.

Например, исходя из определения «природные ресурсы» говорить о климатических ресурсах можно лишь в том случае, если известна продолжительность периода с комфортными для рекреационной

деятельности погодными условиями, проявляющимися на конкретной площади. В данном случае можно считать, что состоялся переход от понятия «климатические условия» для рекреационной деятельности к понятию «рекреационно-климатические ресурсы».

Рекреационные ресурсы – компоненты природной среды и феномены социокультурного характера, которые, благодаря определенным свойствам, могут быть использованы для организации рекреационной деятельности.

Для рекреационных ресурсов характерна социокультурная пространственная и временная относительность. В зависимости от исходной точки зрения и времени оценки один и тот же объект может оцениваться различно.

В целом, для рекреационных ресурсов характерна контрастность с привычной средой обитания человека и сочетание различных природных и культурных сред. Рекреационным ресурсом признается, чуть ли не любое место, отвечающее следующим двум критериям:

- 1) место отличается от привычной среды обитания человека;
- 2) представлено сочетанием двух и более различных в природном отношении сред.

С точки зрения статистики наиболее привлекательны границы природных зон, стык различных сред (вода суша, лес поляна, холм равнина и т. п.). Наиболее привлекательны сочетания нескольких контрастных сред: горы + море + разнообразная культурная среда, что создает самые высоко оцениваемые рекреационные районы (Калифорния или Средиземноморье).

Контрасты не все оцениваются позитивно, поэтому очень многое зависит от культурных стандартов оценки и особенностей территории. Однако основная масса людей ориентируется именно на контрастную среду как место отдыха. Подобные места не должны быть бэдлендами, т. е. деградировавшими в результате индустриального воздействия и заброшенными ландшафтами.

Рекреационные ресурсы являются производным от рекреационных потребностей населения, которые, в свою очередь, детерминированы задачами социокультурного освоения территорий. Рекреационные потоки ориентированы именно в те регионы, которые подлежат освоению. На уровне массового сознания формируется установка на то, что именно в этих местах сконцентрированы самые важные и престижные рекреационные ресурсы. После прохождения пика процесса освоения территории значимость ее рекреационных ресурсов значительно снижается. Полного отрицания значимости рекреационных ресурсов никогда не происходит, при этом нет возврата к прежней высокой оценке одних и тех же рекреационных ресурсов. Потребности социокультурного освоения территорий это основная причина и фактор превращения совокупности тех или иных свойств территории в рекреационные ресурсы. Таким образом, рекреационные ресурсы — своего рода «плавающая точка», отражающая процесс целостного освоения пространства социокультурных систем [16].

1.3. Методики оценки рекреационного потенциала региона

Для определения возможностей территории в развитии рекреации необходимо провести оценку ее рекреационного потенциала. Как правило оценка рекреационных ресурсов всегда осуществляется по нескольким блокам параметров. Эти параметры различны для основных видов рекреационной деятельности. Такая оценка проводится на основе учета физико-географических условий территории, климатических факторов и рекреационных возможностей ландшафтов. Оценка проводится на основе изучения освоенности территории и в зависимости от потребностей населения в рекреационных занятиях. При этом должно быть учтена специализация рекреационной территории [17].

Значительной частью населения развитие туризма рассматривается как один из главных путей активизации социально-экономического развития территории, уменьшения различий в уровне и условиях жизни между регионами, как решение проблемы занятости. Однако значение развития сферы туризма для большинства российских регионов в современных условиях нельзя абсолютизировать.

При определении перспектив туристской индустрии в том или ином регионе страны методически верным является выделение следующих аспектов:

- 1) выявление имеющегося туристско-рекреационного потенциала;
- 2) оценка имеющегося туристско-рекреационного потенциала;
- 3) оценка современного состояния использования туристско-рекреационного потенциала;
- 4) оценка возможностей интенсификации использования туристско-рекреационного потенциала;
- 5) оценка факторов, сдерживающих развитие туризма в регионе;
- 6) подготовка перспективной модели территориальной организации туристско-рекреационной сферы региона.

Выявление имеющегося туристско-рекреационного потенциала является не самой сложной задачей, так как в настоящее время практически для любой староосвоенной территории имеются своды памятников истории и культуры, природных охраняемых объектов, а также подробные сведения об объектах социально-культурной сферы – музеях, гостиницах, ресторанах, санаториях и базах отдыха и т. п.

Более сложным аспектом является оценка имеющегося туристско-рекреационного потенциала. Она должна учитывать:

- уникальность имеющихся объектов;
- различия в доступности объектов;
- различия в плотности размещения объектов в пределах региона;
- разнообразие и комплексность имеющихся объектов;

— физическое состояние объектов.

Оценка современного состояния использования объектов туристско-рекреационной сферы вполне осуществима на основе имеющихся показателей посещаемости данных объектов в сопоставлении с возможностями приема туристов.

Возможности интенсификации использования туристско-рекреационного потенциала связаны с решением целого ряда задач. К ним относят: поиск финансовых средств, которые должны быть направлены как на развитие объектов социальной сферы в целом, так и туристской инфраструктуры в частности; подготовка кадров, способных работать в данной сфере на новом, современном уровне; новые подходы в работе с различными категориями туристов и отдыхающих; рекламная деятельность, позволяющая определить приоритеты в выборе места отдыха потенциальному отдыхающему. В настоящее время российская действительность не вселяет оптимизма при оценке каждого из этих направлений, хотя и имеются отдельные подвижки.

Несмотря на сложности в использовании туристско-рекреационного потенциала, необходимо определять перспективы его использования. В этом плане одним из необходимых аспектов является разработка модели организации туристско-рекреационной сферы региона с выделением территорий, которые нуждаются в первоочередной концентрации усилий и средств на их развитие, резервных территорий и территорий, где развитие туристской инфраструктуры нецелесообразно [4].

Индустрия туризма относится к отраслям с ярко выраженной ресурсной ориентацией. Определение пригодности ресурсов окружающей среды и их оценка для целей отдыха и туризма одна из главных задач географии туризма. Первоначально появились оценки естественных ресурсов и территорий в санаторно-курортных (лечебных) целях. Позднее были разработаны методические приемы оценки природно-территориальных и

аквальных комплексов различных рангов, их компонентов и свойств для отдыха и туризма. Подобные оценки являются очень сложными, так как ресурсы и условия рассматриваются как с позиций организаторов отдыха и туризма, так и с позиций самих путешествующих лиц.

Поисками объективных критериев оценки природного потенциала в целях отдыха и туризма заняты ученые многих стран мира. Среди подобного рода исследований заслуживает внимания работа Д.И.Мухиной [15], в которой был поставлен вопрос об отнесении рекреационной оценки к разряду социальных. Данная работа содержит методические указания по оценке рекреационного потенциала территории на основе отношения отдыхающих к условиям отдыха. В ней впервые было предложено учитывать физиологическую комфортность природной среды для организации отдыха и социально-психологическую привлекательность ландшафтов, природных и культурно-исторических объектов. Данные критерии надолго определили развитие рекреационно-оценочного направления исследований в СССР и постперестроечной России.

Процедура оценивания состоит из нескольких обязательных этапов:

- 1) выделение объекта оценки – природных комплексов, их компонентов и свойств;
- 2) выделение субъекта оценки – вид туризма, цикл рекреационных занятий, категория отдыхающих – с позиции которого ведется оценивание. В первых опытах оценивания рекреационных ресурсов субъектом оценки часто выступал «среднестатистический» турист, что было главной причиной декларативности оценок и их ограниченного практического использования;
- 3) установление критериев оценки, которые определяются масштабом и целью исследования, а также свойствами субъекта;
- 4) разработка параметров оценочных шкал. При этом всегда возникает вопрос о количестве ступеней шкалы. Чаще всего используются 3-4 или 5-6 ступенные шкалы. Каждая ступень является показателем

интенсивности взаимодействия объекта и субъекта оценки, которая может измениться от незначительной до сильной;

5) получение частных и интегральных оценок.

Е.Ю. Колбовский для целей развития туризма и рекреации в регионе предлагает особый механизм ландшафтно-геоэкологической оценки территорий.

Целью оценки являются:

1) выявление потенциала, возможностей и ограничений развития туризма;

2) оценка рациональности и целесообразности существующей сети туризма и рекреации;

3) разработка системы проектировочных предложений и экономических решений по территориальной организации туристской отрасли.

Оценка территории проводится по целому ряду параметров, к важнейшим из которых относятся: привлекательность природного ландшафта, экологическая емкость ландшафта, богатство и разнообразие элементов культурно-исторического наследия, экологические ограничения развития туристских центров, районов и зон, целесообразность существующей территориальной сети учреждений и баз отдыха, туризма и рекреации, территориальные предпочтения самостоятельного туризма и стихийной рекреации и др.

Основные этапы данной методики:

I. Оценка ландшафтной привлекательности территории, включающая следующие аспекты: обозримость (физическая возможность увидеть объекты), внушительность (возможность выделения доминанты, многоплановость, глубина и разнообразность перспектив, красочность и сезонная аспектность); выразительность отдельных компонентов ландшафта (рельефа, вод); пространственное разнообразие растительности;

выразительность и разнообразие антропогенных сооружений в ландшафте.

II. Оценка отдельных компонентов ландшафта: рельефа, речной сети, лесного фонда.

III. Ресурсная оценка территории, включающая серию оценок, характеризующих территорию как «поле», на котором разворачиваются различные виды рекреационной деятельности: охота, рыбная ловля, сбор грибов и ягод, др.

IV. Территориальная оценка ограничений экологического и иного характера: система особо охраняемых природных территорий; ограничения, связанные с антропогенной нарушенностью ландшафта, особые медико-географические ограничения развития туризма; ограничения, накладываемые сложившейся структурой землепользования; ограничения, накладываемые существующей системой агрорекреационного освоения.

V. Оценка богатства и разнообразия элементов культурно-исторического наследия, включающая следующие аспекты: значимость объекта (уникальный, выдающийся, значительный, местного значения); сохранность (хорошая, средняя, плохая, руины); предложение новой функциональной роли объекта в системе туризма; оценку необходимых усилий и затрат по восстановлению объекта и др.

VI. Территориальная организация туризма и рекреации в регионе: оценка загруженности, пропускной способности, расположения и состояния существующей сети туристских учреждений.

Данная методика позволяет оценивать при проведении туристско-рекреационного районирования такие аспекты как привлекательность ландшафтов, насыщенность их объектами культурно-исторического наследия, туристскую инфраструктуру территории, существующие ограничения для развития туризма, экологические факторы и нормы антропогенной нагрузки на природные комплексы, что является ее важным достоинством. По мнению автора, основные положения оценки

целесообразно использовать при проведении комплексной экономико-экологической оценки туристских территорий.

Важным методом комплексной оценки ресурсного потенциала туристских территорий является мониторинг туристских ресурсов, для проведения которого используют геоинформационные системы.

Главное достоинство методики это выделение мониторинга туристских ресурсов как важнейшего элемента оценки туристских ресурсов.

В целом, существует три основных типа оценки рекреационного потенциала (рис. 4).

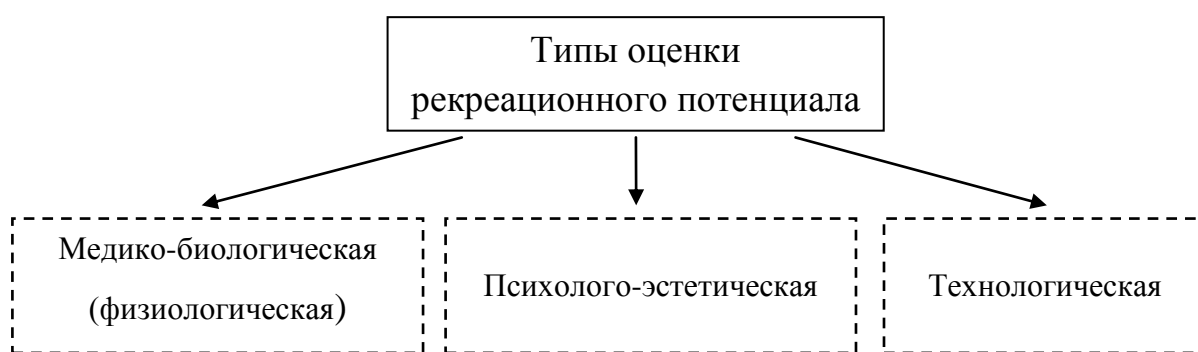


Рис. 4. Типы оценки рекреационного потенциала

Медико-биологическая оценка отражает влияние природных факторов на организм человека и характеризует степень их комфортности. Наиболее разработанными являются методические подходы к оценке погодно-климатических условий для отдыха и туризма. Погода это комплекс взаимосвязанных и взаимообусловленных метеорологических элементов и явлений. Многолетний режим погоды, свойственный тому или иному району, называется климатом. Оценка погодно-климатических условий устанавливает зависимость состояния человека от воздействия метеорологических факторов. В современной курортологии большое значение придается не только физическому, но и эмоциональному влиянию погоды на человека.

Медико-биологическая оценка климата, которая связана с установлением продолжительности комфортного периода для организма человека, особенно важна для больших по территории стран, где при выборе места для длительного отдыха и туризма приходится иметь дело с разными классами погод и большим контрастом изменчивости погодно-климатических условий.

Психолого-эстетическая оценка сводится к определению эмоциональной реакции человека на тот или иной природный комплекс. Эстетическое начало в психике человека или потребность в красоте одно из сильнейших проявлений его духовного мира. Красота облагораживает и воспитывает. Территории, обладающие большой эстетической ценностью, при равенстве других свойств пользуются повышенным спросом у туристов. В связи с этим, при оценивании природного потенциала для отдыха и туризма важно дать психолого-эстетическую оценку природного комплекса. Она отличается чрезвычайной сложностью, ее методика слабо разработана.

Технологическая оценка отражает взаимодействие человека и природной среды посредством «технологии» туристской деятельности и техники. В ней выделяется два аспекта: с одной стороны, выявляется пригодность ресурсов для организации различных видов туризма или целой системы туристских занятий, с другой возможности инженерно-строительного освоения территории. В данном случае в качестве субъекта оценки выступает индустрия туризма. С точки зрения туристской отрасли природный ресурс должен обладать высокими качествами (комфортностью, целебными свойствами и т.д.), необходимыми и достаточными для организации отдыха и туризма некоего массового контингента населения, а также запасами и площадями, продолжительным с экономической точки зрения периодом эксплуатации.

1.4. Рекреационное районообразование и районирование

Районообразование как объективный процесс, который длится на протяжении столетий в рамках определенного социокультурного стандарта освоения территории. Основной причиной районообразования является процесс освоения территорий в социокультурных образованиях, который носит фундаментальный характер и детерминирует массу частных проявлений в пространстве. Социокультурное освоение территорий первичная причина формирования любых отраслевых и интегральных районов. Из нее вытекают более конкретные следствия, в частности определение именно тех специализаций районов, которые и находят место в реальности.

В процессе районообразования закрепление за территорией определенной функции не носит окончательного характера: эти функции во времени весьма изменчивы.

Рекреационное районообразование частный случай общего процесса районообразования. Оно также связано с определенным типом освоения территории, которая приобретает рекреационные функции и, следовательно, специализацию в рамках общего разделения труда целостного пространства СКС.

На основании оценки и классификации рекреационных ресурсов производится рекреационное районирование территорий по определенным признакам (рис. 5).



Рис. 5. Основные принципы рекреационного районирования

Продолжительность процесса определения рекреационной специализации может быть существенно различной в зависимости от конкретных (исторических) условий. Особенности этого процесса зависят от массы факторов. Например, в случае с освоением Крыма продолжительность процесса начального определения рекреационной специализации можно оценить в 50-60 лет. Затем около 50 лет идет интенсивное развитие рекреационной специализации и далее наступает ее спад. Следовательно, процессы районообразования носят достаточно долговременный характер даже в случае определения рекреационной специализации, которая, как правило, не играет особенно значимой роли в хозяйстве и не является доминирующей даже в самих рекреационных районах.

Впервые рекреационное районирование в СССР было осуществлено школой профессора В. С. Преображенского (Институт географии Академии наук СССР) в 1973 г. и уточнено в 1980 г. Тогда вся территория СССР по

степени развитости была разделена на 4 зоны и 20 районов. Спустя 5 лет, большую детализацию в рекреационное районирование внес И. В. Зорин, разбив территорию СССР на 5 зон и 31 район.

В связи с изменившейся политической ситуацией, приведшей к развалу СССР, Российской международной академией туризма было проведено районирование только для стран СНГ, в результате которого территория была разделена на 4 зоны 20 районов, 15 из которых находились в пределах России.

Однако последующие годы показали иллюзорность надежд на сохранение единого рекреационного пространства единой рекреационной сети в рамках СНГ, а начавшиеся национальные конфликты на Кавказе изменили подход к оценке перспективности рекреационных территорий. На первый план вышла политическая стабильность на той или иной территории. В результате в 1996 г. в Российской международной академии туризма была разработана новая схема рекреационного районирования в России.

Согласно этой схеме территория РФ условно была разделена на 4 рекреационные зоны (Приложение А):

Зона I Юг России.

Зона Юга разделена на 5 районов:

1) Кавказско-Черноморский – включает в себя прибрежные районы Краснодарского края, развитый, со специализацией на лечебно-оздоровительном развлечении. Важнейший район отдыха, лечения и туризма. Находится на той же широте, собственно, что и курорты Адриатики, французской и итальянской Ривьеры. Климат субтропический. Плотность туристической инфраструктуры исключительно высочайшая в стране. Главные туристические и курортные центры Анапа, Геленджик, Туапсе, Сочи. Сезон плавания с середины мая и практически до конца октября. Историко-культурный потенциал значителен и разнообразен. Ключевое достояние региона Сочинские пляжи сейчас буквально ни в чём не

уступают прославленным средиземноморским. В 40 км от центра Сочи находится один из основных горнолыжных курортов РФ Красная Поляна.

2) Северо-Кавказский предгорные и низкогорные части Краснодарского и Ставропольского краев и республик Северного Кавказа (Адыгеи, Кабардино-Балкарии, Чечни и Дагестана) среднеразвитый, со специализацией на лечебном отдыхе. Наиболее важным туристским мезорайоном является курорт Кавказские Минеральные Воды, который находится в агломерации из 5 населенных пунктов: Кисловодск, Минеральные Воды, Пятигорск, Ессентуки, Железноводск. Главный транспортный узел город Минеральные Воды. Культурно-исторический потенциал района также значителен.

3) Горно-Кавказский среднегорные и высокогорные районы Большого Кавказа (Краснодарский край, Карачаево-Черкесская, Кабардино-Балкарская, Северо-Осетинская, Ингушская и Дагестанская республики) слаборазвитый, со специализацией на архивном и экологическом туризме. Здесь расположены многочисленные спортивные, альпинистские и туристские базы, приюты, гостиницы, центры горнолыжного туризма: Домбай, Теберда, Приэльбрусье, Цей. Область располагает важным природно-эстетическим и культурно-историческим потенциалом, в который интегрированы оригинальные монументы зодчества и культуры, византийские храмы в округах Теберды, этнографические аттрактивы: песни, пляски, праздничные дни, действия, обычаи, обыкновения, кухня народов Северного Кавказа.

4) Азовский, включающий прибрежные районы Ростовской области и Краснодарского края, слаборазвитый, со специализацией на лечебно-оздоровительном отдыхе. Особое место на Юге России занимает побережье Азовского моря. Главная рекреационная функция региона оздоровительная. Территория располагает интересными природными, историческими и археологическими объектами. Главные курортные и туристические центры: Ейск, Приморско-Ахтарск, Камышеватская, Темрюк. В последние годы на

Азовском море наблюдается активное развитие морского туризма. Яхты и катамараны, захватывая своими парусами сильные и частые ветры, совершают увлекательные переходы из Азова в Таганрог, Ейск, в порт Катан.

5) Каспийский прибрежная часть Дагестана слаборазвитый, со специализацией на лечебно-оздоровительном отдыхе. Обладает чистейшими песчаными пляжами, теплым морем, целебными источниками, памятниками истории и архитектуры, этнической экзотикой. Большой интерес представляет древний город Дербент, внесенный в Список объектов Всемирного культурного наследия ЮНЕСКО. Обширно распространены этнические промыслы: ковроткачество, художественная обработка металла (селение Кубачи), изготовление изделий из керамики. На побережье и в горной части региона находятся дома отдыха, жилища развлечений, пансионаты, турбазы [30].

Зона II Центр России.

Природные рекреационные ресурсы характеризуются благоприятными ландшафтными и климатическими условиями, широким распространением минеральных вод и лечебных грязей.

Природные условия благоприятны для развития лечебного, оздоровительного, туристского отдыха.

Помимо памятников архитектуры, культурный потенциал региона отличается широким распространением и большим разнообразием народных промыслов [10].

6) Центральный район. Туристско-рекреационный потенциал богат и разнообразен. Природные ресурсы представлены многочисленными реками и озерами, лесами, возвышенностями, целебными источниками. Здесь расположены сложившиеся туристские, экскурсионные и курортные центры и местности, десятки малых и средних исторических городов, многочисленные музеи-заповедники, старинные усадьбы и памятники архитектуры, связанные с именами знаменитых деятелей литературы и

искусства, монастыри, места паломничества и религиозного туризма. В районе получили распространение самые разнообразные виды зимнего и летнего отдыха, оздоровительного и спортивного туризма, включая охоту и рыбалку. Широкое распространение получила дачная рекреация. Район располагает значительной базой туристско-рекреационных учреждений.

7) Волжский район. Основная функциональная рекреационная направленность оздоровительная и познавательная. Обладает большим природным и историко-культурным туристско-рекреационным потенциалом. Волга главная речная круизная трасса России, по которой ежегодно совершают путешествия сотни тысяч отечественных и иностранных туристов. Волжский район один из ведущих районов современного народного декоративного искусства, родина многих художественных промыслов, чьи изделия пользуются заслуженной известностью не только в нашей стране, но и далеко за её пределами. В оздоровительном аспекте получили развитие активные виды летнего и зимнего отдыха и туризма: водные, лыжные, велосипедные, пешие походы и прогулки, охота и рыбалка. По берегам реки Волга и в других частях района расположены многочисленные дома и базы отдыха, пансионаты, санатории, организующие отдых и лечение на основе не только климатических, но и гидроминеральных ресурсов, месторождений лечебных торфяных грязей.

8) Уральский район. Урал имеет хорошую железнодорожную, авиационную и теплоходную доступность из других регионов России. Расчлененный рельеф делает привлекательным различные виды активного туризма. Здесь популярны походы пешком, на лыжах и снегоходах, верхом на лошадях. Сплавы на лодках и плотах осуществляются по рекам Вишера, Чусовая, Сылва, Инзер, Белая, Юрюзань. Среди альпинистов и скалолазов популярны вершины Северного и Южного Урала Ишерим, Денежкин Камень, Конжаковский Камень, Большой Ирмель, Ямантау. Имеются оборудованные склоны для горнолыжного катания. Развиты ремесла и

промыслы: в Касли чугунное литье, в Нижнем Тагиле лаковые подносы, в Таволге керамические изделия, в Кунгуре резьба по камню. Среди природных достопримечательностей большой интерес представляют пещеры, которых тут насчитывается более 500. Многие из них посещаются туристами. Наиболее известная Кунгурская пещера. К востоку от Екатеринбурга находится государственный парк «Припышминские боры» [30].

Зона III Европейский Север России.

Эта зона занимает обширные территории Европейской части России. Зона Севера отличается богатством и разнообразием как природных рекреационных ресурсов, так и культурного наследия. Рекреационные ресурсы в этой зоне избыточны по отношению к рекреационным потребностям местного населения, что со временем может превратить эту зону в открытую рекреационную систему.

Комплексная оценка природных рекреационных ресурсов зоны показывает, что она благоприятна для развития лечебно-оздоровительного отдыха в южной части территории, спортивного, экологического туризма - на всей территории.

Основные турцентры: Санкт-Петербург, Петрозаводск, Вологда, Архангельск, Мурманск [10].

Территория разделена на 2 района:

9) Северо-Западный район. Известен как крупнейший экскурсионный центр страны, что определяется прежде всего городом Санкт-Петербург одним из мировых центров культуры и общественной жизни. Основная направленность рекреационной деятельности оздоровительно-познавательная. Оздоровительный отдых эффективно развивается на берегах Финского залива, где получили развитие сотни учреждений отдыха, туризма и лечения: пансионаты, дома отдыха, гостиницы.

10) Западный район. Основные достопримечательности сосредоточены в городе Калининграде, который начинался как крепость. Оздоровительное и

лечебное воздействие на человека оказывают чистый ионизированный воздух, морские купания, торфяные грязи, хлоридно-натриевая вода, которые являются основой функционирования санаториев, пансионатов, турбаз и домов отдыха, расположенных, преимущественно, в прибрежной части района [30].

Зона IV Сибирь и Дальний Восток.

Территория обеспечена минеральными водами и лечебными грязями. На этой территории можно заниматься водным, пешеходным, горным (особенно скалолазанием) туризмом, альпинизмом и горнолыжным спортом.

Историко-культурный потенциал региона не столь значителен, как в Европейской части России, что определяется более поздним освоением территории. Большинство памятников истории и архитектуры (музеев, учреждений культуры) находится в областных и краевых центрах в Новосибирске, Томске, Барнауле, Красноярске, Иркутске, Чите, Хабаровске и Владивостоке [10].

На территории выделено 4 рекреационных района:

11) Обско-Алтайский район. Включает обширную равнинную и горную части. Область характеризуется активным развитием оздоровительного и спортивного туризма. Располагает важными гидроминеральными ресурсами и грязями, на базе которых функционируют курорты в различных частях района. Наиболее известные: Тараскуль, Белокуриха, Борисовский, Карачи, Прокопьевский, Медвежье, Чемал, Лебяжье. По спортивным туристским маршрутам пешим, водным, конным, спелео, велосипедным, горным, путешествуют ежегодно десятки и сотни тысяч отечественных и иностранных туристов. Эти путешествия совершаются, по преимуществу, в Республике Алтай и Алтайском крае. Тут же располагается перл Горного Алтая Телецкое озеро. Исходными пунктами множества маршрутов по Алтаю считаются города Бийск и Горно-Алтайск. На Алтае развивается сеть турбаз, гостиниц, шале, гостевых жилищ. В Горной Шории и Белокурихе

оборудованы горнолыжные трассы. Культурно-исторические достопримечательности сосредоточены, в основном, в городах Тобольск, Новосибирск, Тюмень, Барнаул, Омск.

12) Енисейский район. Район преимущественно занят низкими и средневысотными горами Западного и Восточного Саяна и интересен, прежде всего, своей дикой природой на обширных равнинных и горных пространствах, покрытых лесной и степной растительностью, еще сохранившейся дикой фауной. Особой популярностью у туристов и местных жителей пользуется всемирно известный природный заповедник «Столбы» уникальные громадные причудливые скалы. Наряду со спортивным, оздоровительным и познавательным туризмом, рыбалкой и охотой, на базе гидроминеральных ресурсов и месторождений целебных грязей в пределах Республики Тыва, Республики Хакасия и Красноярского края функционируют курорты «Озеро Шира», «Озеро Учум», ряд санаториев, турбаз и домов отдыха, В Красноярске начинается увлекательный теплоходный маршрут по реке Енисей до городов Дудинка и Диксон.

13) Прибайкальский район. Озеро Байкал уникальный водоём, привлекающий туристов своей исключительной красотой, огромными размерами, живописными берегами. Исключительно чистые и прозрачные воды озера составляют 85% от всех запасов пресной воды России. Озеро Байкал — объект природного Всемирного наследия ЮНЕСКО. Территория района преимущественно горная с обширными плато, нагорьями, хребтами и котловинами между ними, покрытыми сосновыми и лиственничными южно-таёжными лесами. В районе много рек и озер. Природные ресурсы способствуют развитию оздоровительного и спортивного отдыха и туризма (охота, рыбалка, водные, горные, пешие, лыжные путешествия, яхтинг). По берегам озера и в отдалении находятся минеральные источники, на базе которых сформировались лечебные курорты: Горячинск, Аршар, Дарасун, Усть-Кут, Братское взморье. Культурно-исторический потенциал района

представлен, главным образом, архитектурными памятниками и достопримечательностями XVIII – XIX вв., имеющимися в старинных сибирских городах: Иркутск, Усть-Кут, Усолье-Сибирское, Улан-Удэ.

14) Дальневосточный район. Необыкновенно привлекателен оригинальной природой. Тут в растительном покрове смешиваются различные составляющие таежной и субтропической флоры. В пределах района возможно проведение пеших, лыжных, горных, водных путешествий. Есть пещеры как объект для спелеотуризма. Уссурийский заповедник в Приморском крае впечатляет кедрово-широколиственными, чернопихтовыми, ильмовыми, ясеновыми лесами, редкими животными (тигр, леопард, изюбрь, гималайский медведь). Выращивается женьшень. На юге Приморского края летом можно купаться и загорать на пляжах побережья Японского моря. Наряду с охотой и рыбалкой получает развитие сельский туризм. По реке Амур проходят теплоходные маршруты. Наличие лечебных минеральных источников делает отдельные части района привлекательными в бальнеологическом отношении. Основными туристскими центрами района являются Хабаровск, Владивосток, Находка [30] .

Рекреационное районирование является важнейшим инструментом территориального планирования развития туризма.

Глава 2. Географические особенности использования рекреационного потенциала Красноярского края в индустрии туризма

2.1. Структура рекреационного потенциала Красноярского края

Красноярский край протянулся на 2886 км от берегов Северного Ледовитого океана до гор Южной Сибири. Около одной пятой территории края находится за Северным полярным кругом. В рельефе Красноярского края выделяются: полуостров Таймыр с горами Бырранга, круто обрывающимися в Северо-Сибирской низменности; Западно-Сибирская равнина и Среднесибирское плоскогорье; на юге Восточный Саян, Западный Саян, Кузнецкий Алатау и ряд межгорных котловин.

На территории края выделяют 3 климатических пояса: арктический, субарктический и умеренный. В пределах каждого из них заметны изменения климатических особенностей не только с севера на юг, но и с запада на восток. В следствие этого выделяются западные и восточные климатические особенности, грань меж которыми протекает приблизительно по равнине Енисея.

Около 20 тыс. рек несут свои воды по горам, плоскогорьям и равнинам края, более 10 тыс. озер и 3 огромных водохранилища расположен на его территории. Каждый год реки края сбрасывают в Карское море и море Лаптевых около 19,5% общего стока вод России. Речная сеть края самая крупная в стране и относится к бассейнам 6 крупных рек: Енисея, Оби, Лены, Хатанги, Пясины и Таймыры.

Важное значение играют пресные и соленые, степные, горные и таежные озера. Общая численность водоемов с площадью зеркала более десяти гектаров составляет 300 тысячч.

Около 90% из них находятся за полярным кругом. С ростом

популярности познавательного и оздоровительного туризма роль северных и южных горных озер возрастает (озера Таймыр, Хантайское, Пясино, Кета, Лама и др.)

Особая целебная роль принадлежит озерам на юге края: Тагарское, Инголь, Учум и др.

Широко известно озеро Учум, здравница общесибирского значения, которое расположено в 30 км к югу от г. Ужура. Основную ценность озера представляют озерная и подземная минеральная вода, а также подземные грязи, применяемые при лечении опорно-двигательного аппарата, кожных, желудочно-кишечных, гинекологических и других заболеваний. Целебное озеро известно с 1892 г., открыто в качестве курорта в 1925 г.

На территории Шарыповского района более десятка пресных озер, среди которых выделяется оз. Инголь, что в переводе означает «озеро здоровья». Здесь исцеляют от ревматизма, параличей и др. заболеваний.

Окрестности озера объявлены заказником, а их красота послужила поводом для названия их «Сибирской Рицей».

Оз. Тагарское, расположенное в 15 км от г. Минусинска, использовалось для лечения местного населения с глубокой древности. В 70-х годах XIX века работала соляная варница, лечебное дело было налажено в 1920 г., широкую известность озеро приобрело благодаря минеральной воде и иловым грязям.

Общепризнанным лечебным центром Сибири стал курорт «Красноярское Загорье», основанный на базе минеральных источников Кожаны в Балахтинском районе. Главный профиль курорта – исцеление сердечно-сосудистых заболеваний.

На юге края, в Минусинском районе, расположено Большое и Малое Кызыкульские озера, одни из самых известных и посещаемых озер края. Их название в переводе с тюркского языка «красивые озера». Здесь располагается ряд детских и юношеских баз отдыха.

Старейшим курортом местного значения является озеро Плотбищенское, расположенное в 20 км к западу от г. Енисейска. Озеро, речная старица, известно с 1865 г. Его грязевые отложения излечивают кожные болезни, язвы и др.

Озеро Плахино, расположенное на севере Абанского района, в долине р. Бирюсы, один из наиболее известных курортов края. Вода озера, внешне мало примечательная, долго хранится и не цветет в силу содержания в ней серебра. Грязи озера используются для лечения заболеваний желудочно-кишечного тракта, нервной системы, костей; проходили лечение пострадавшие при Чернобыльской катастрофе.

Аналогичным по свойствам является озеро Дешенбинское, расположенное в труднодоступной местности Кежемского района [23].

К экскурсионно-познавательным ресурсам Красноярского края относятся 55 официально зарегистрировано объектов, имеющих статус памятников природы краевого значения. Для региона, огромного по площади и протяженности этого недостаточно (рис. 6).

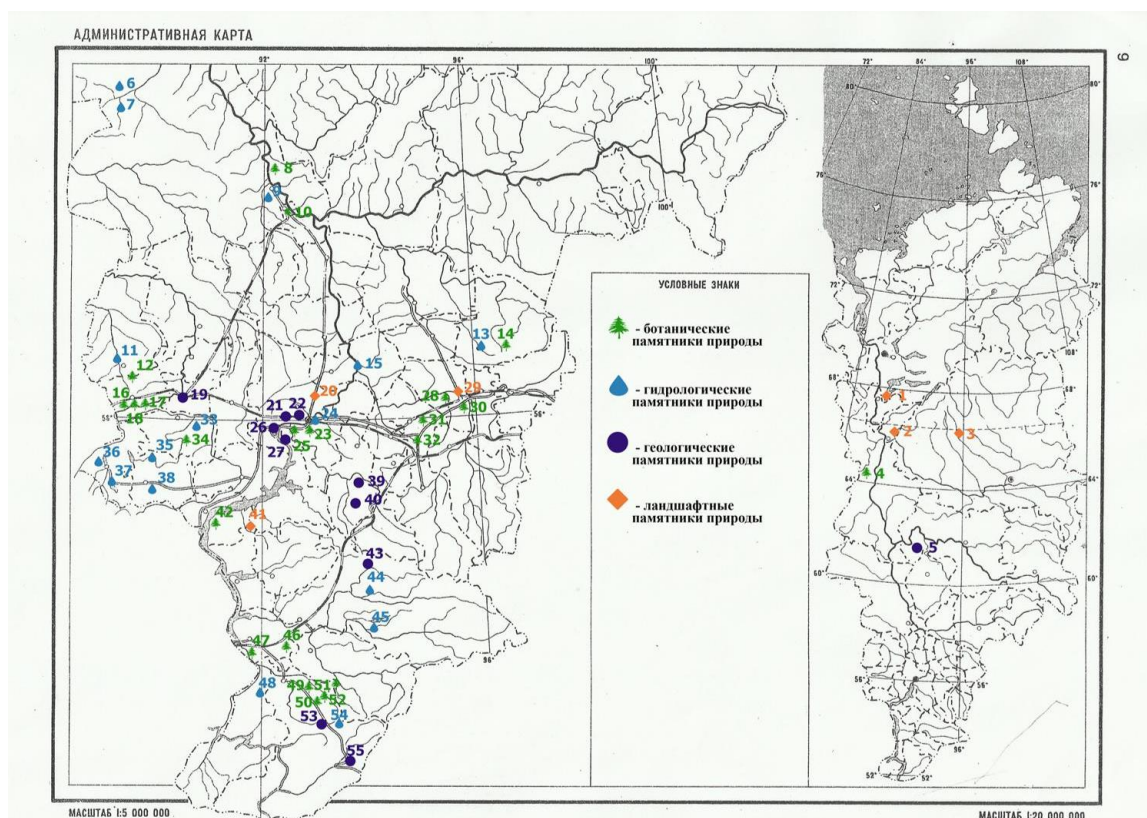


Рис. 2. Памятники природы Красноярского края

В крае огромные возможности для развития спортивного туризма. Лыжный туризм - один из самых доступных в силу того, что в южных и центральных районах продолжительность зимы достигает 4-5 месяцев, в северных 7-8 месяцев. В окрестностях городов Красноярск и Дивногорск возможен горнолыжный туризм, так как еще в 70-е годы XX в. были построены горнолыжные комплексы, которые активно использовались не только спортсменами, но и туристами.

Пеший туризм возможен во всех без исключения районах. Горные маршруты разработаны для южных районов: в национальном парке "Шушенский бор" по хребту Борус, в Ермаковском районе по хребту Ергаки. Перспективными для развития горного вида туризма являются Манский и Канский районы края с их белогорьями: природные условия и достаточно развитая инфраструктура. В стадии разработки вопрос о создании национального памятника в Канском районе. В горном рельефе преобладают глыбовые и грядовые, а также плоско-вершинные хребтовые комплексы с глубиной расчленения от 100 до 600 м и уклонами в 15-20°, изредка до 30-40°. Подобный тип рельефа удобен для пешеходного, учебного горного туризма, а также для лечебных терренкуров. Наличие скальных обнажений во многих горных комплексах позволяет удовлетворить запросы туристов-скалолазов.

Спелеотуризм один из перспективных видов туризма в регионе. Красноярскими спелеолагами выявлено более 200 пещер лишь в двух карстовых районах. Пещеры Красноярска отличаются рекордными параметрами и необычайной экзотикой гротов, изобилуют подземными озерами, реками, сталактитами и сталагмитами [8].

В Красноярском крае насчитываются сотни объектов историко-культурного и производственного профиля.

Наибольшей посещаемостью характеризуется краеведческий музей г. Красноярска, Минусинский региональный музей им. Н.М. Мартыанова,

крупные сибирские ГЭС с живописными водохранилищами (Красноярская, Саяно-Шушенская и др). Всероссийское и международное значение приобрели маршруты до Диксона по Енисею, с заездом в заполярный Норильск и историко-этнографический музей заповедник «Шушенское» и другие.

Было проведено анкетирование среди студентов КГПУ им. В.П. Астафьева (Приложение Б).

В ходе анкетирования опрошено 10 человек. Проанализировав данные опроса можно сделать следующие выводы: 70% респондентов предпочитают активный (спортивный) вид туризма, 20 % оздоровительный, 5% экологический, 5 % экскурсионный.

Заповедник «Столбы» студенты, в основном, посещают один раз в несколько месяцев. Вариант выбрали 4 человека. Варианты «один раз в год» и «затрудняюсь ответить» выбрали по 2 человека. Варианты «один-два раза в месяц» и «реже одного раза в год» выбрали по 1 человеку.

Большинство респондентов не выезжали на озёра Красноярского края. Вариант «никогда» выбрали 6 человек. По 2 студента выбрали варианты «один раз в год» и «реже одного раза в год».

Фан-парк «Бобровый лог» студенты посещают, в основном, один раз в год. Вариант выбрали 4 человека. По 2 человека выбрали варианты «один раз в несколько месяцев», «реже одного раза в год» и «никогда».

Большинство респондентов не отдыхают в санаториях и домах отдыха. Вариант выбрали 7 человек. 2 человека выбрали «реже одного раза в год» и 1 человек «один раз в год».

Студенты посещают музеи, в основном, один раз в год. Вариант выбрали 6 человек. 3 человека выбрали «один раз в несколько месяцев» и 1 человек «один-два раза в месяц».

Наиболее понравившимся объектом туризма оказался заповедник «Столбы». Причины: свежий воздух, тишина, уникальность и красота скал.

Одним из самых посещаемых объектов туризма также назван природный парк «Ергаки». Причинами стали любовь к горам и дикой природе.

Большинство опрошенных (9 человек) не смогли назвать объект, который вызвал у них негативные эмоции. Лишь 1 человек назвал пляжи города Красноярска. Причины: грязная вода и наличие мусора по всей территории.

В Красноярском крае не развит туристический комплекс, так считают 90% респондентов.

Были выдвинуты следующие предложения по развитию въездного туризма в Красноярском крае: открытие большего числа фан-парков и горнолыжных объектов, организация туристических маршрутов по посещению музея вечной мерзлоты и пещер на юге региона, необходимость разработки комплексных экскурсий, популяризация туризма среди населения как возможность сохранения природы и поступление средств в бюджет региона [24].

2.2. Рекреационное районирование региона

Простирающаяся с севера на юг территория Красноярского края лежит в двух рекреационных подзонах:

I Азиатский Север (Путоранский рекреационный район);

II Юг Сибири (Енисейско-Саянский рекреационный район) (рис. 7).

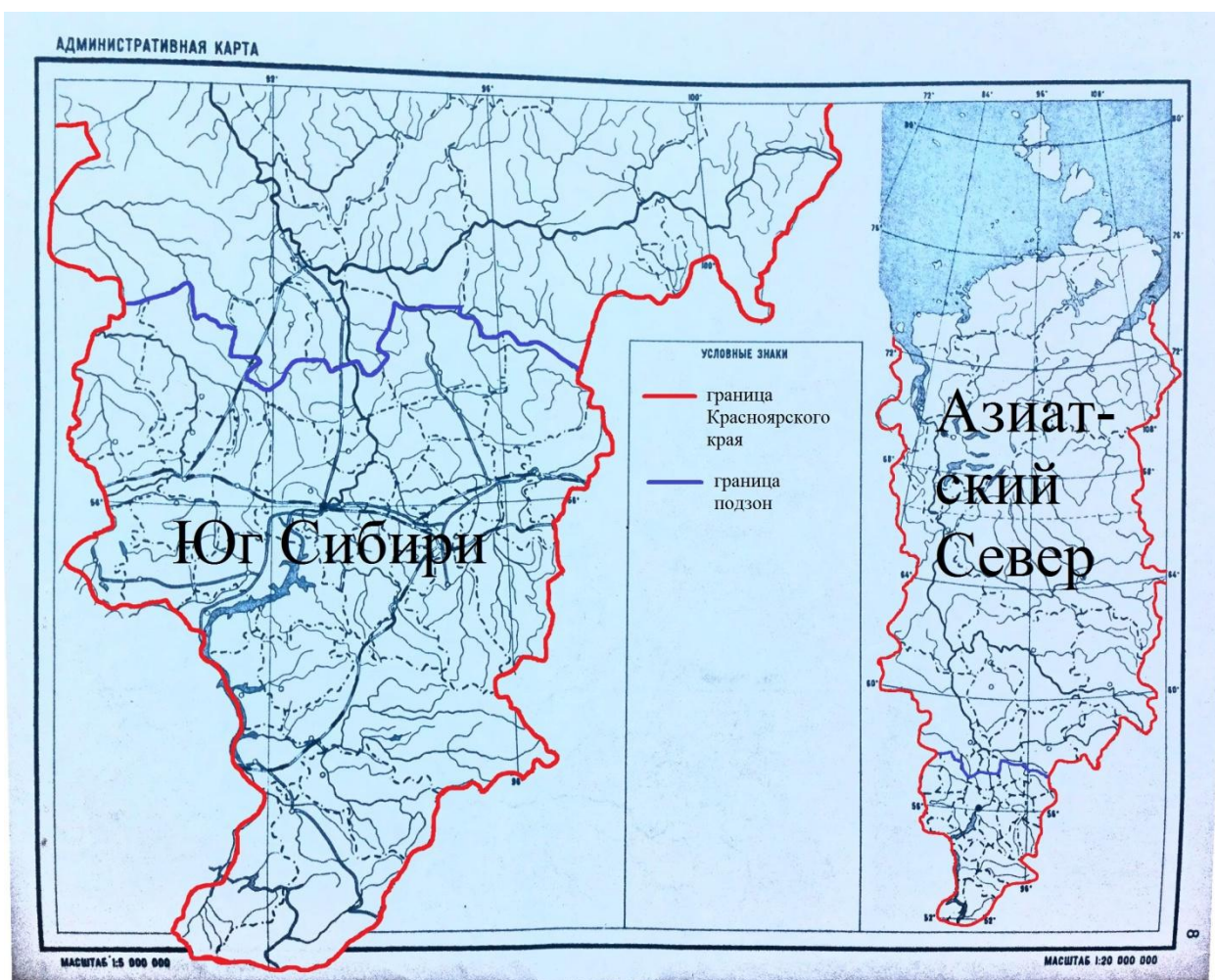


Рис. 7. Рекреационное районирование Красноярского края

Данные районы резко отличаются друг от друга по рекреационным ресурсам и по рекреационным потребностям. В них по-разному проявляются основные районообразующие признаки.

I Азиатский Север имеет следующие особенности:

- 1) крайне неравномерное размещение и самая низкая плотность населения (менее 1-го человека на 1км^2); население сосредоточено в единичных населенных пунктах (гг. Норильске, Дудинке, Игарке, Енисейске, поселках Байките, Туре, Северо-Енисейске, Ярцево, Бахте, Туруханске, Диксоне), вследствие этого общая низкая рекреационная потребность района;
- 2) значительное удаление территории от потенциальных потребителей рекреационных услуг из других районов Красноярского края и регионов страны;

3) слабое развитие транспортной инфраструктуры отсутствие железной дороги, редкая сеть автодорог, сезонность водных путей по рекам и полярным морям, преобладание авиационного сообщения;

4) дискомфортные климатические условия зимнего периода и широкое распространение кровососущих насекомых летом.

Все это затрудняет рекреационное освоение района; тем не менее район представляет достаточный интерес для спортивного, экологического, экстремального, рыболовного, охотничьего и других видов туризма благодаря первозданной экзотической природе.

Одним из основных постулатов концепции целевой региональной программы «Развитие туризма в Красноярском крае в 2000-2016 годах» является объединение проблем проживания коренного малочисленного населения (КМН) в северных районах Красноярского края и Эвенкийском муниципальном районе с въездным туризмом в Центральной Сибири. Планируется создание пяти «Свободных Туристических Территорий» (СТТ) в местах проживания КМН, с ярко выраженными туристическими признаками (география, история, этнос, фауна и флора):

- «Сым» (Енисейский район);
- «Бельмо» (Северо-Енисейский район);
- «Турухан» (Туруханский район);
- «Эвенкия» (Эвенкийский муниципальный);
- «Таймыр» (Таймырский национальный округ).

Каждая СТТ будет представлена «Природно-экзотическим туристическим центром», который обеспечит занятостью аборигенов и промысловиков, твердо осевших на этой территории и не желающих ее покидать.

При выборе районов для Свободных Туристических Территорий руководствовались двумя основными критериями: (1) характер расселения аборигенов и (2) наличия привлекательного туристического продукта.

Из достопримечательностей на землях СТТ можно отметить:

- место падения Тунгусского метеорита (район Ванавары);
- самый большой в мире метеоритный кратер (район Попитая);
- географический центр России (озеро Вили);
- птичьи базары и места концентрации белых медведей (побережье Таймыра);
- самое крупное в мире стадо северного оленя, до 800 тысяч голов (без учета таежного оленя);
- горный район традиционного захоронения мамонтов (северо-восточные горы Путорана) [27].

Приангарье территория располагается в пределах Среднесибирского плоскогорья. Западная часть занята низкогорьем Енисейского кряжа, а южная отрогами Восточного Саяна. Территория покрыта горнотаежными мелколиственными лесами, а также светло- и темнохвойной тайгой. Приангарская тайга славится длинностолой и тонкослойной ангарской сосной. Преобладают низкогорные ландшафты. Основные реки - Ангара и ее притоки: Кова, Мура, Тасеева с Удой и Бирюсой, Чадобец, Иркинеева.

Старожильческое население Приангарья было связано с продвижением русских землепроходцев в начале XVII в. на восток по системе водных путей Енисей - Ангара - Лена. Этнографическая группа русских сложилась под названием "ангарцы", проживающих в Приангарье.

Красота Ангары и ее притоков никого не оставит равнодушным. Разнообразить путешествие по Ангаре можно посещением села Богучаны, где интерес представляет хорошо сохранившиеся деревянные строения XVII в., знаменитая писаница "Манзя" и петроглиф "Геофизик", экспонирующийся в Богучанском краеведческом музее.

II Енисейско-Саянский рекреационный район удален от Центральной России примерно на 4000 км. В данный район входят центральная и южная часть Красноярского края, республики Хакасия и Тыва. Рельеф района

отличается разнообразием - чередование равнин (Чулымско-Енисейская и Канско-Рыбинская впадина), холмистых плоскогорий (Ангаро-Чунское плато), межгорных котловин (Назаровская впадина), горных хребтов (хр. Арга, отроги Восточного Саяна и Кузнецкого Алатау) и кряжей (Солгонский и Енисейский). Между форм горного рельефа доминируют глыбовые и кустово-грядовые, как правило плосковершинные хребты. Аналогичный рельеф благоприятен для прокладки горнолыжных магистралей и целительных терренкуров, для горного и пешего туризма. Присутствие скальных отложений и известных Красноярских «Столбов» позволяет развивать скалолазание.

Район обладает наибольшей плотностью населения и соответственно большими рекреационными потребностями. В регионе сконцентрированы города и промышленные центры Красноярск, Ачинск, Канск, Дивногорск, Боготол, Ужур, Назарово, Шарыпово и др. Район - это территория активного промышленного освоения, на которой размещены следующие территориально-промышленные комплексы: Канско-Ачинский и Саянский, что определяет повышенную потребность местного населения в кратковременном лечебно-оздоровительном отдыхе и в долгосрочном санаторно-курортном лечении.

Территория Енисейско-Саянского рекреационного региона выделяется обилием природных условий, позволяющих развивать все природоориентированные виды туризма: спортивный и экологический туризм, лечебно-оздоровительный отдых [8].

Обилие рек и озер дает возможность развивать водный туризм, являющийся лидером среди направлений. Давно стали популярны как у спортсменов-водников, так и у туристов-любителей маршруты по рекам Казыр, Кизир и Сисим. Любители отдыха у воды стараются попасть на озера Тагасук и Тиберкуль.

В перспективе возможно создание комбинированных конно-водных маршрутов, так как в районе накоплен достаточно большой опыт коневодства (племенные хозяйства русской рысистой породы лошадей в селе Алексеевка).

Год от года растет число поклонников трекинговых маршрутов (пеших походов в горы) в пределах Манского и Канского белогорья, но особый интерес представляет хребет Крыжина с его главной вершиной - пиком Грандиозным (2922 м), одновременно являющимся высшей точкой Красноярского края.

Любители спелеотуризма не остаются в стороне. Среди известных пещер наибольший интерес представляют Джебская и Лысанская, расположенные вдали от населенных пунктов и являющиеся объектами охраны как памятники природы Красноярского края.

В последние годы наблюдается большой интерес городского населения к проживанию в сельской местности. В целом, в обществе наметилась тенденция возвращения к культурным истокам, традициям и обычаям. В связи с этим перспективным направлением туризма в районе можно назвать агро- (деревенский) туризм. Экологически благоприятная обстановка, отсутствие суеты привлекает горожан к деревенскому образу жизни. Данный вид туризма круглогодичен и рассчитан на массовое привлечение любителей индивидуального и семейного отдыха.

Необходимо отметить познавательное направление развития туризма в районе, связанное не только со знакомством с наиболее интересными природными объектами и памятниками культуры, но и с познанием быта религиозных общин, которых на данной территории достаточно много. В районе проживают представители староверов (с. Рошинское, д. Бугуртак, п. Черемшанка, оз. Тиберкуль, г. Артемовен) и пятидесятников (п. Ирба) [5].

2.3. Использование рекреационного потенциала региона в индустрии туризма на примере деятельности туроператора «Саянское кольцо»

На российском рынке туристическое агентство «Саянское кольцо» функционирует с 1999 года, предлагая большой выбор летних (экскурсионные, археологические, пешие, конные, фитнес и йога, велотуры) и зимних (горнолыжные, конно-пешие, лыжные, снегоходные) туров.

Гордостью компании является туристический продукт тур «Великое Саянское кольцо», который проходит по территориям Красноярского края и республик Хакасия и Тыва (табл. 1, рис. 8).

В 2005 году тур удостоен диплома Национальной туристической премии им. Ю. Сенкевича в номинации «Лучший межрегиональный турпродукт». Путешествуя по югу Красноярского края, Хакасии и Тыве туристы получают редкий шанс совершить путешествие, испытать себя и познакомиться с разнообразием этнических культур [25].

Таблица 1

Название тура	Сезонность	Общая продолжительность	Города	Объекты
Экскурсионно-этнографический тур «Великое Саянское Кольцо»	Май-сентябрь	10 дней/9 ночей	Красноярск	Знакомство с Красноярском (обзорная экскурсия: часовня Праскевы Пятницы, памятник основателю города, место основания Красноярска, Благовещенский собор, Театральная площадь), фанпарк «Бобровый лог», Краеведческий музей
			Дивногорск	
			Абакан	Экскурсия на Саяно-Шушенскую ГЭС
			Шушенское	Архитектурно-этнографический музей-заповедник «Шушенское»
			Тува	Ч/з Природный парк «Ергаки». Выступление исполнителей традиционного горлового пения «Хоомей»
			Кызыл	Географический центр Азии, буддийский монастырь, Национальный музей Тувы., горы Хайырахан
			Хакасия	Турбаза «Снежный барс». Пешие прогулки: гора Маяк/избушка охотника/подвесной мост «Мостик любви»/поход на озеро Любимое, Каменистое/озеро Маранкуль. Стела Хуртуях Тас. Хакасский государственный археологический музей-заповедник «Казановка». Долина царей

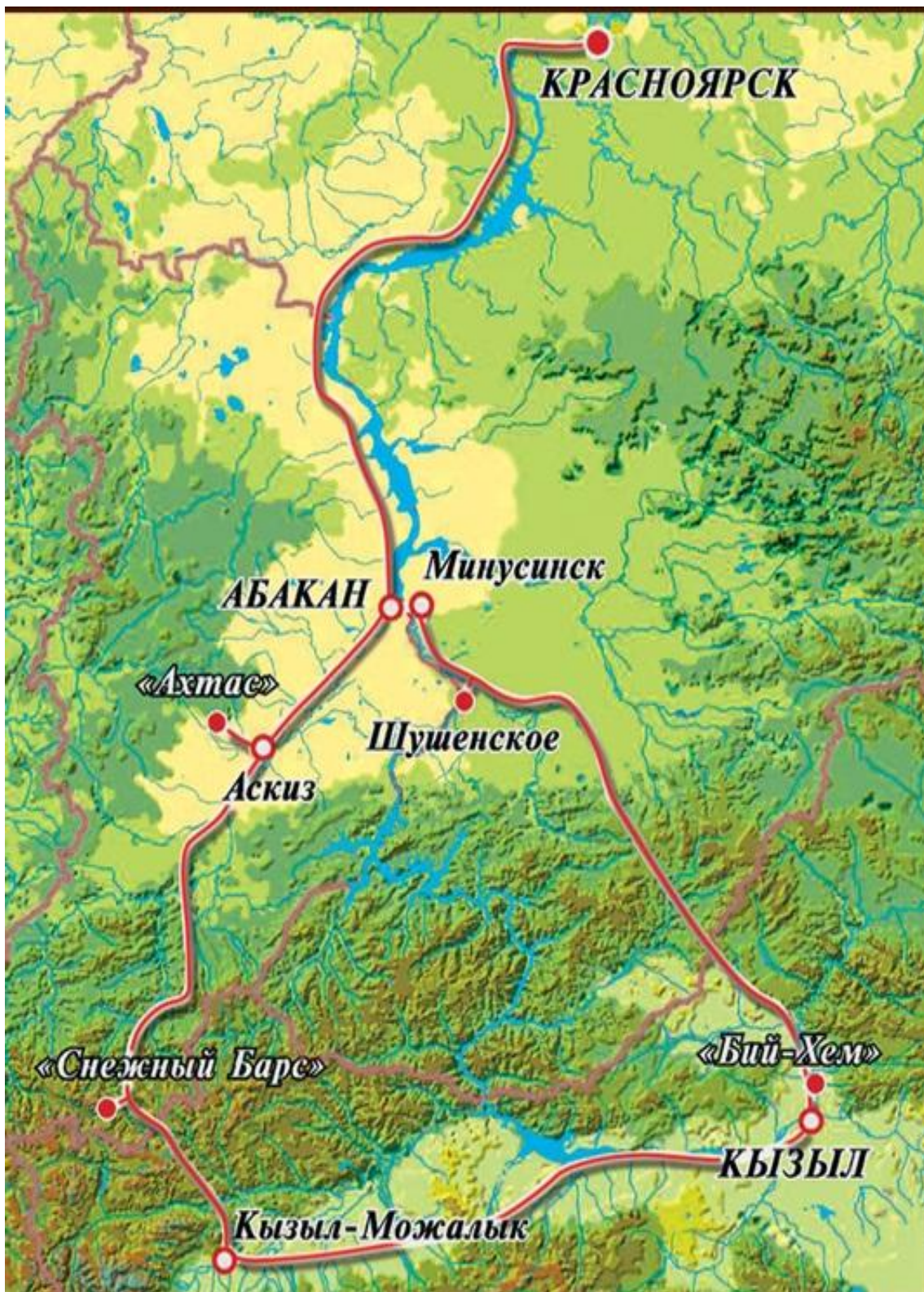


Рис. 8. Карта экскурсионно-этнографического тура «Великое Саянское Кольцо»

На сайте агентства представлен широкий ассортимент эксклюзивных туров как для путешественников, желающих принять участие в экскурсиях по уникальным сибирским местам, так и для любителей экстремального активного отдыха (Приложение В) [31].

Компания «Саянское кольцо» осуществляет прием российских и иностранных туристов, приезжающих в Сибирь. Значительную часть приезжающих в 2015 году составили россияне и немцы (рис. 9).



Рис. 9. Страны, формирующие поток туристов туроператора «Саянское кольцо» в 2015 году

В 2015 году услугами туроператора воспользовались 4373 чел., в том числе 3051 чел. из России и 1322 чел. из зарубежных стран. География туристов не ограничивалась странами Европы и Азии. (рис. 10)

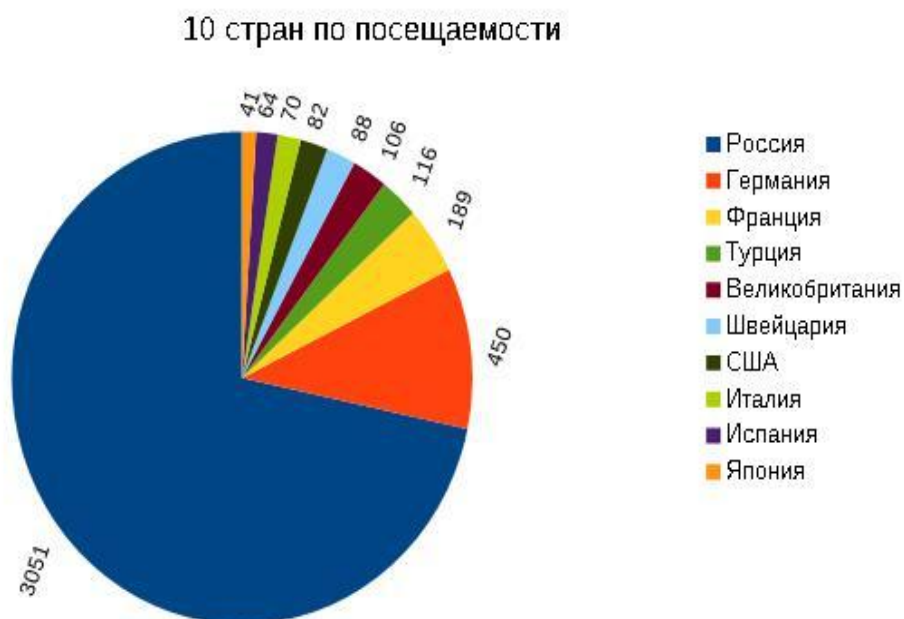


Рис. 10. География туристов, воспользовавшихся услугами туроператора «Саянское кольцо» в 2015 году

Деятельность туроператора «Саянское кольцо» пример проявления современных тенденций в развитии туристического комплекса Красноярского края; в частности создание туристско-экскурсионных маршрутов, которые соответствуют разнообразным потребностям туристов, с учетом уникальных возможностей региона для осуществления рекреационной деятельности [25].

Заключение

В заключении проведенного исследования можно сделать следующие основные выводы по теме:

1. Рекреационный потенциал это условия и факторы развития рекреационной деятельности (туризма). Рекреационный потенциал изменчив и зависит от особенностей территории, в пределах которой он расположен.

2. В структуру рекреационного потенциала Красноярского края входят природные, историко-культурные и объекты туристской инфраструктуры.

3. По мнению Т.К. Горячевой Красноярский край располагается в пределах двух рекреационных подзон Азиатский Север и Юг Сибири, которые резко отличаются друг от друга по рекреационным ресурсам и потребностям.

4. К основным направлениям использования рекреационного потенциала относят:

экологический туризм;

горнолыжный туризм;

спортивный туризм (велосипедный, лыжный, водный, пеший, спелеологический, авто и мототуры, конные маршруты);

лечебно-оздоровительный туризм;

охота и рыбалка;

культурно-познавательный (экскурсионный) туризм;

речные круизы.

Список использованных источников

1. Александрова Ю.А. География туризма. М.: Юнити–Дана, 2008.
2. Асташкина М.В. География туризма: учебное пособие / М.В. Асташкина, О.Н. Козырева, А.С. Кусков, А.А. Санинская. М.: Альфа-М: ИНФРА-М, 2011. 431 с.
3. Бабкин А.В. Специальные виды туризма. М.: Советский спорт, 2008.
4. Безруков Ю.Ф. Рекреационные ресурсы и курортология. Учебное пособие / Симферополь: Изд-во Симфероп. гос. ун-та, 1998. 74 с.
5. Берлякова А.В., Перспективы развития туризма на юге Красноярского края // Туризм как фактор социально-экономического развития региона: сборник материалов Всероссийской научно-практической конференции. Красноярск, ноябрь 2010 январь 2011 гг. / отв. ред. Т.А. Рудзитис, А.А. Соколовский; Краснояр. гос. Пед. Ун-т им. В.П. Астафьева; ИПНО РАО. Красноярск, 2011. 144 с., С. 6-9.
6. Биржаков М.Б. Введение в туризм. М, СПб: Герда, 2003 г. 320 с.
7. Богащенко Ю.А. Дорога домой. Путеводитель походов выходного дня. Красноярск, 2006.
8. Горячева Т. К. Профессиональное туристское образование в Красноярском крае: практико-ориентированный подход. Красноярск: 2005. 216 с.
9. Зорин И.В., Квартальников В.А. Энциклопедия туризма М.: Финансы и статистика, 2000.
10. Зорин И.В., Зорин А.И., Ирисова Т.А., Сергеева Т.К., Нелюбин В.В., Гвозденко А.А., Волошин Н.И., Квартальнов В.А. Менеджмент туризма: Туризм и отраслевые системы: Учебник. М.: Финансы и статистика, 2001. с. 56-71.

11. Квартальников В.А. Туризм: теория и практика. Т.1. Гуманитарные проблемы развития туризма: история и современность М.: Финансы и статистика, 1998.
12. Кусков А.С., Голубева В.Л., Одинцова Т.Н. Рекреационная география. М.: Флинта: МПСИ, 2005. 496 с.
13. Кусков А.С., Джаладян Ю.А. Основы туризма. М.: КНОРУС, 2008.
14. Лурье П.М. Река Кубань: гидрография и режим стока / П.М. Лурье, В.Д. Панов, Ю.Ю. Ткаченко СПб.: Гидрометеоздат, 2005. 109 с.
15. Махов С.Ю. Оценка рекреационных систем. Учебно-методическое пособие для Высшего Профессионального образования, 2013.
16. Мироненко Н.С., Твердохлебова И.Т. Рекреационная география. М.: Изд-во Московского ун-та, 1981 г. с ил., 207 с.
17. Николаенко Д.В. Рекреационная география: Учебное пособие для студ. Высш. Учеб. Заведений М.: ВЛАДОС, 2001. 288 с.
18. Пестряков Б.В. Экскурсионно-туристические маршруты Центральной Сибири. Хатанга, 2001.
19. Родоман Б.Б. Территориальные ареалы и сети / Б.Б. Родоман //Очерки теоретической географии. Смоленск: Изд-во Ойкумена, 2003. 256 с.
20. Романов А.А., Саахянц Э.Г. География туризма : Учеб. пособие 3 изд. М.: Советский спорт, 2002. 464 с.
21. Самойленко А.А. География туризма. Ростов-на-Дону, март, 2005. 280 с.
22. Статейнов А. География Красноярского края, 2008.
23. Чеха В.П., Ряполов Н.Я., Ландшафтная характеристика и природные ресурсы Красноярского края: монография. Красноярск: РИО КГПУ. 236 с.
24. Шадрина К.А, Журавкова Н.В. Анкетирование как метод изучения рекреационной географии Красноярского края // География и

геоэкология на службе науки и инновационного образования: Материалы X Всероссийской научно-практической конференции с международным участием, посвященной Всемирному дню Земли и 60-летию кафедры экономической географии (Красноярск, 23 апреля 2015 г.). / отв. ред. М.В. Прохорчук; ред. кол.; Краснояр. гос. пед. ун-т им. В.П. Астафьева. Красноярск, 2015. Вып. 10. - С. 258-259.

25. Шадрина К.А., Журавкова Н.В.,. Использование рекреационного потенциала Красноярского края в индустрии туризма региона // География и геоэкология на службе науки и инновационного образования: Материалы XI Международной научно-практической конференции, посвященной Всемирному Дню Земли и 100-летию заповедной системы России. Вып.11 / отв. ред. Т.А. Ананьева; ред.кол.; Краснояр. гос. пед. ун-т им. В.П. Астафьева. – Красноярск, 2016. Вып.11. – С. 252-255.

26. Эрли, А.А. Рекреационная география: учебное пособие (курс лекций) / Краснояр. гос. пед. ун-т им. В.П. Астафьева. Красноярск, 2013 с. 17.

27. Создание свободных туристских территорий в местах проживания коренного малочисленного населения - один из путей решения этнических проблем (опыт работы Государственного природного биосферного заповедника «Таймырский»). Б.В.Пестряков, 2001 г. - 16 стр.

28. Туризм и рекреация на пути устойчивого развития: отечественный и зарубежные исследования : монография / под ред. В.И. Кружалина, А.Ю. Александровой. М. : Советский спорт, 2008. - 432 с.

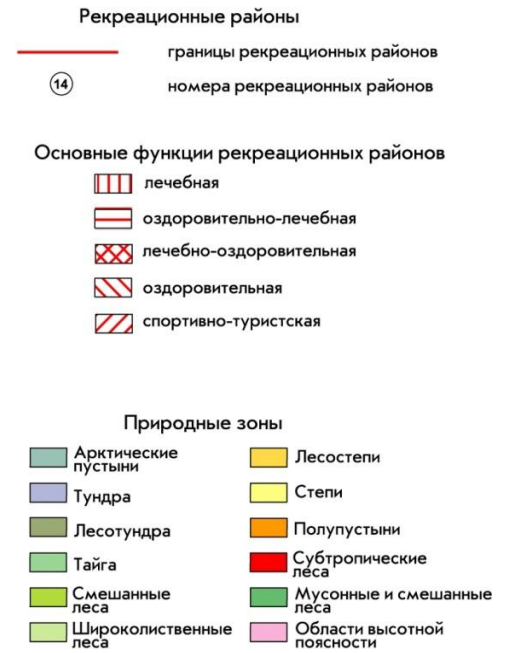
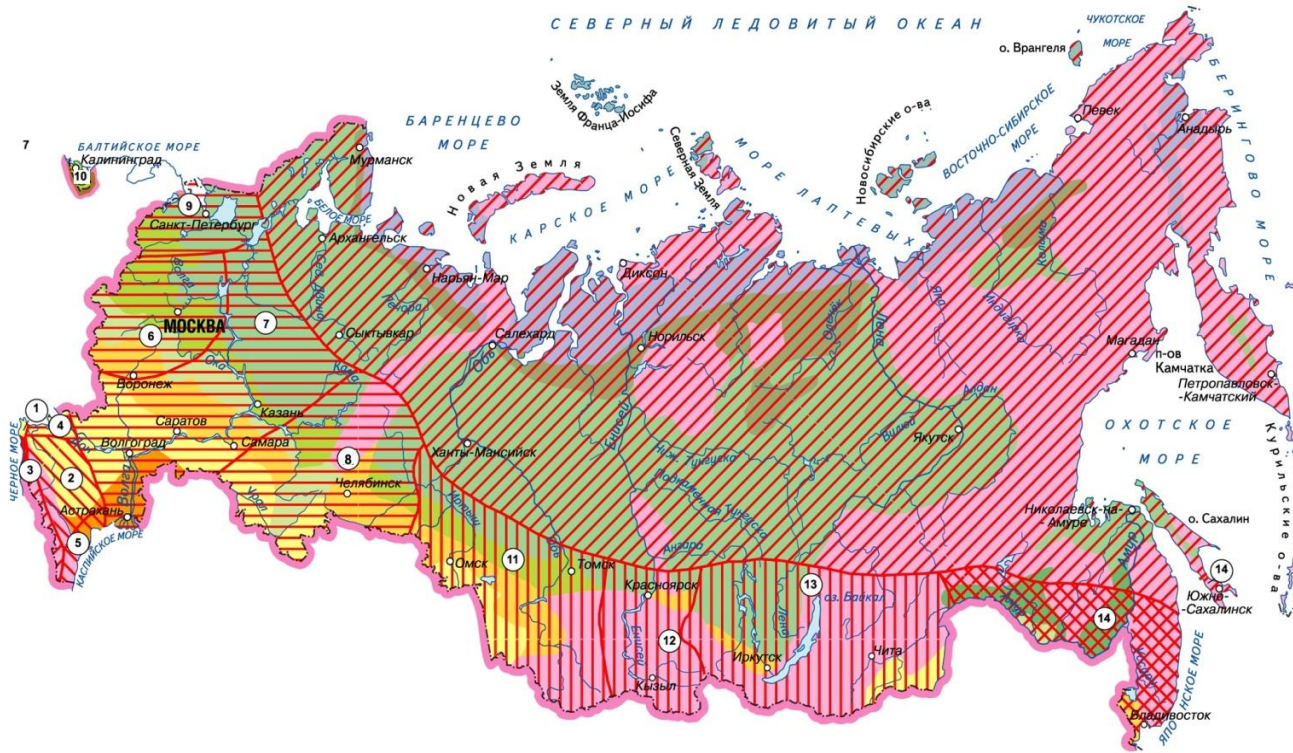
29. Экскурсионно-туристские туры центральной Сибири. Часть 1 (Опыт работы Государственного природного биосферного заповедника "Таймырский". Выпуск 4). Б.В. Пестряков, 2000 г. 28 с.

30. Рекреационное районирование России [Электронный ресурс]: <https://geographyofrussia.com/rekreacionnoe-rajonirovanie-rossii/>, свободный. яз. рус. URL.

31. Туроператор «Саянское кольцо» [Электронный ресурс]:
<http://www.sayanring.ru/>, свободный. яз. рус. URL.

Приложения

Приложение А



Масштаб 1:45 000 000

Рекреационное районирование России [30].

Здравствуйте! Вы принимаете участие в социальном опросе, для изучения развития туризма в Красноярском крае. Внимательно прочитайте вопрос и выберите вариант, который в наибольшей степени соответствует Вашему мнению. Анкета анонимна. Результаты будут использованы в обобщённом виде.

1. Какой вид туризма Вы предпочитаете? (возможно несколько вариантов ответа)

- 1) активный (спортивный);
- 2) экскурсионный;
- 3) оздоровительный;
- 4) экологический;
- 5) другое.

2. Отметьте, как часто Вы посещаете ниже перечисленные места:

2.1. Заповедник «Столбы»:

- 1) один раз в неделю;
- 2) один — два раза в месяц;
- 3) один раз в несколько месяцев;
- 4) один раз в год;
- 5) реже одного раза в год;
- 6) никогда;
- 7) затрудняюсь ответить.

2.2. Озера (Учум, Исткуль, Шира, Беле и.т.д.):

- 1) один раз в год;
- 2) реже одного раза в год;
- 3) никогда;
- 4) затрудняюсь ответить.

2.3. Фан-парк " Бобровый лог":

- 1) один раз в неделю;
- 2) один — два раза в месяц;
- 3) один раз в несколько месяцев;
- 4) один раз в год;
- 5) реже одного раза в год;
- 6) никогда;
- 7) затрудняюсь ответить.

2.4. Санатории, дома отдыха:

- 1) один раз в несколько месяцев;
- 2) один раз в год;
- 3) реже одного раза в год;
- 4) никогда;
- 5) затрудняюсь ответить.

2.5. Музеи:

- 1) один раз в неделю;
- 2) один — два раза в месяц;
- 3) один раз в несколько месяцев;
- 4) один раз в год;
- 5) реже одного раза в год;
- 6) никогда;
- 7) затрудняюсь ответить.

3. Какой из посещаемых Вами объектов туризма понравился более всего?

Почему?

4. Какой из посещаемых Вами объектов туризма вызвал негативные эмоции?

Почему?

5. Как Вы считаете, развит ли туристический комплекс в Красноярском крае?

- 1) да
- 2) нет

6. Ваши предложения по развитию въездного туризма в Красноярском крае.

Маршруты туроператора «Саянское кольцо»

Название тура	Сезонность	Вид туризма	Общая продолжительность	Города	Объекты
Экскурсионно-этнографический тур «Великое Саянское Кольцо»	Май-сентябрь	Спортивный, культурно-познавательный (экскурсионный)	10 дней/9 ночей	Красноярск	Знакомство с Красноярском (обзорная экскурсия: часовня Праскевы Пятницы, памятник основателю города, место основания Красноярска, Благовещенский собор, Театральная площадь), фанпарк «Бобровый лог», Краеведческий музей
				Дивногорск	
				Абакан	Экскурсия на Саяно-Шушенскую ГЭС
				Шушенское	Архитектурно-этнографический музей-заповедник «Шушенское»
				Тува	Ч/з Природный парк «Ергаки». Выступление исполнителей традиционного горлового пения «Хоомей»
				Кызыл	Географический центр Азии, буддийский монастырь, Национальный музей Тувы., горы Хайырахан

				Хакасия	Турбаза «Снежный барс». Пешие прогулки: гора Маяк/избушка охотника/подвесной мост «Мостик любви»/поход на озера Любимое, Каменистое/озеро Маранкуль. Стела Хуртуях Тас. Хакаский государственный археологический музей-заповедник «Казановка». Долина царей
Экскурсионно-этнографический тур «Тайны Саянского Кольца»	Май-сентябрь	культурно-познавательный (экскурсионный)	9 дней/8 ночей	Красноярск	
				Абакан	Парк топиарного искусства
				Минусинск	Спасский собор, Музей декабристов
				Шушенское	Саяно-Шушенская ГЭС, Архитектурно-этнографический музей-заповедник «Шушенское»
				Тува	
				Хакасия	
Экскурсионно-пеший тур «Саянские просторы»	Июль-август	Спортивный, культурно-познавательный (экскурсионный)	11 дней/10 ночей	Красноярск	Часовня Праскевы Пятницы, заповедник «Столбы»
				Абакан	Экскурсия по городу
				Шушенское	Архитектурно-этнографический музей-заповедник «Шушенское»
				Ергаки	Турбаза «Тушканчик». Пешие прогулки: оз. Светлое – оз. Золотарное – перевал Пикантный – оз. Девичьи глаза – скала Зуб Дракона – оз. Светлое / оз. Светлое – перевал Птица – оз. Горных Духов – оз. Художников – скала Парабола – оз. Светлое

				Тува, Хакасия, Кызыл	
Групповой детский тур «Каникулы в Красноярске»	Круглый год	культурно- познавательный (экскурсионный)	3 дня/2 ночи	Красноярск	Обзорная экскурсия по городу, часовня Праскевы Пятницы, Краеведческий музей, парк флоры и фауны «Роев ручей», заповедник «Столбы», экскурсия в литературный музей
				Дивногорск	Красноярская ГЭС, с. Овсянка, смотровая площадка «Царь- рыба»
Круиз по Енисею «Норильск- Красноярск»	Середина июля- конец сентября	Речной культурно- познавательный (экскурсионный)	9 дней/8 ночей	Норильск	Обзорная экскурсия по городу, мемориал Норильская Гапофа, музей освоения Норильского промрайона
				Дудинка	Краеведческий музей, Обзорная экскурсия, посещение моста посвященного заключенным Норильнага (Норильский исправительный трудовой лагерь), экскурсия по теплоходу
				Игарка, Туруханск	Переход Полярного круга (р. Курейка)
				Бахта	
				Ворогово, Ярцево	
				Енисейск	Обзорная экскурсия, краеведческий музей, частный музей «Фото-изба», оз. Моностырское
Лесосибирск	Стрелка – место впадение Ангары в Енисей				

				Красноярск	Обзорная экскурсия, Красноярская ГЭС, заповедник «Столбы»
Зимний тур «Снежные пейзажи»		Горнолыжный, спортивный, культурно-познавательный (экскурсионный)	7 дней/6 ночей	Красноярск	Обзорная экскурсия, Спорт-отель «Дивный», обучение вождению на снегоходах, отправление на снегоходах на заимку на реке Мана, экскурсия по реке Мана, заповедник «Столбы»
Конный тур «По заснеженной тайге»	Ноябрь-январь	Спортивный, культурно-познавательный (экскурсионный)	2 дня/1 ночь		Дубинино – Сартачуль – перевал по Ионкиному логу – вершина Ничкарюкского хребта – оз. Простоквашино – оз. Козявочное – долина Ракитка – оз. Сарбоголь – ч/з долину Учелейка - Сартачуль
Тур на плато Путорана «В гостях у Белого шамана»	июль-август	Экологический, лечебно-оздоровительный, охотничий и рыбалка, культурно-познавательный (экскурсионный)	10 дней/9 ночей	Норильск	Обзорная экскурсия по Норильскому Промышленному району, экскурсия по музею освоения и развития Норильска, осмотр первого домика Норильска – озеро Лама - экскурсионный маршрут "Плачущие скалы" - экскурсионный маршрут "По долине реки Векхткэй" - экскурсионный маршрут "Подъем на Шайтан-гору" - экскурсионный маршрут "По следам древних эвенкийских охотников" - экскурсионный маршрут "Поездка по озеру Лама" - Норильск

Экспедиция на плато Путорана «В затерянный мир озер и водопадов»	июль-август	Экологический, приключенческий, спортивный, охота и рыбалка	8 дней/7 ночей	Красноярск-Светлогорск	Курейское водохранилище. Река Миандра
					Переход по озеру Дюпкун. Люди плато Путорана,
					Озеро Дюпкун. Водопады Встреча-1 и Встреча-2
					Водопад Виктория, водопад Малый Гусиный
					Водопад 2 брата, Косой, Чашки
				Водопады озера Дюпкун, река Курейка: Аметистовый-1, Аметистовый-2	
				Курейка-Светлогорск	
Пеший тур «Ергаки-жемчужина Саян»	июнь-сентябрь	Спортивный, приключенческий	8 дней / 7 ночей	Красноярск	Переход в лагерь «Жемчужина Саян», обзорная экскурсия: Озеро Радужное – перевал Висячий Камень (н/к) – скала Висячий Камень – озеро Нижнее Буйбинское – река Нижняя Буйба – перевал Висячий Камень (н/к) – озеро Радужное, экскурсия: Водопад Шумный – оз.Радужное – водопад Слезы Саяна – перевал Промежуточный (1А) – скала Орешек – скала Висячий Камень – перевал Висячий Камень (н/к) – оз.Радужное, экскурсия: Оз.Радужное – перевал Спящий Саян (Волосы 2, н/к) – оз.Таёжный Глаз – оз.Лазурное – перевал Спящий Саян (Волосы 1, 1А) – оз.Радужное, и т.д.