

26

[91/49/62] 2602. 7 91
3-26

БИБЛИОТЕКА

РУКОВОДСТВО

ГЕОГРАФИИ РОССИИ.

КУРСЪ СРЕДНЕ-УЧЕБНЫХЪ ЗАВЕДЕНІЙ.

ПРОВЕРЕНО 1948 г.



Составилъ А. В. ЗЕЛЕНИНЪ

д. директора Реального Училища въ Лугѣ.

ПРОВЕРЕНО 1938 г.
50к.

ФУНДАМЕНТАЛЬНАЯ
БИБЛИОТЕКА
Красноярского
педагогического института
№ ~~34793~~

ПРОВЕРЕНО
БИБЛИОТЕКА
Красноярского
педагогического
института
274326

ПРОВЕРЕНО
20 16 г.

Новая цена 15 коп.

Пр. 20 кр.



С.-ПЕТЕРБУРГЪ.

Издание П. П. Сойкина.



КНИЖНЫЙ СКЛАДЪ
Стремянная, № 12, собст. домъ.

КНИЖНЫЙ МАГАЗИНЪ
Невскій пр., 96 уг. Надеждинск

Отъ автора.

Предлагаемое руководство предназначается для прохождения курса отечественной географіи въ IV классѣ средне-учебныхъ заведеній, а также и для повторительнаго курса географіи Россіи въ старшихъ классахъ этихъ заведеній.

Стараясь по возможности ограничить учебный матеріалъ самымъ необходимымъ, я сдѣлалъ попытку хотя отчасти устранить обычную сухость „учебной книги“. При составленіи предлагаемаго учебника, я повсюду ставилъ своею главною задачей возбудить интересъ учащихся къ познанію нашей родины—необъятной по пространству и безконечно разнообразной по внѣшнему виду отдѣльныхъ ея областей, по составу обитателей, ихъ образу жизни, степени культурнаго ихъ развитія, по способамъ удовлетворенія ими своихъ потребностей и проч.

Нѣтъ нужды доказывать важность и необходимость повышения уровня знаній о нашемъ отечествѣ у подрастающаго поколѣнія: недостаточная освѣдомленность широкихъ круговъ населенія о состояніи и ресурсахъ Россіи ясно сказалась въ году тяжкихъ испытаній, сопряженныхъ съ злополучной только-что законченной войной.

Несомнѣнно также, что и та грандіозная работа по обновленію Россіи, къ которой призвано въ настоящее время общество, не можетъ быть выполнена сколько-нибудь удовлетвори-тельно, пока не будутъ широко популяризированы серьезныя познанія касательно условій быта, нуждъ и средствъ многомилліоннаго населенія нашего отечества; пока не приведены будутъ въ извѣстность имѣющіяся въ Россіи природныя бо-

гатства, изучены приемы их эксплуатации и вообще условия труда... Тогда больше сознательно могут быть произведены плодотворные реформы, касающиеся народного быта и государственного хозяйства.

Стараясь по возможности примѣняться къ существующимъ программамъ въ выборѣ учебнаго матеріала, я, соответственно поставленной, вышеуказанной цѣли, повсюду пытался давать возможно полную и наглядную картину областей, при чемъ большое вниманіе удѣлялъ обзорѣнію естественныхъ богатствъ и ихъ эксплуатациі. Всѣ свѣдѣнія касательно каждой области я старался, сгруппировать такимъ образомъ, чтобы учащіеся могли составить себѣ общее представленіе о данной странѣ, при чемъ въ большинствѣ областей помѣщенъ краткій исторической очеркъ ихъ.

При распределеніи матеріала, для удобства пользованія учебникомъ, я употребилъ три различныхъ шрифта: все менѣе важное, въ смыслѣ выполненія программы, я изложилъ мелкимъ и среднимъ шрифтомъ, предназначая это лишь для удовлетворенія любознательности учащихся. Для этой-же цѣли я въ подстрочныхъ примѣчаніяхъ помѣстилъ массу свѣдѣній и фактовъ чисто справочнаго характера.

Въ настоящее время большинство преподавателей географіи въ старшихъ классахъ, въ видахъ болѣе полного усвоенія изучаемаго матеріала, часто предлагаютъ ученикамъ темы для письменныхъ сочиненій на дому или въ классѣ. При этомъ они постоянно встрѣчаютъ затрудненіе въ доставленіи своимъ ученикамъ матеріала, которымъ они могли бы воспользоваться для своей работы.

Помѣщая въ своемъ учебникѣ всякаго рода добавочныя свѣдѣнія, главнымъ образомъ касательно природы нашего отечества и населенія, я, между прочимъ, имѣлъ въ виду дать преподавателямъ возможность широко пользоваться задаваніемъ ученикамъ небольшихъ письменныхъ работъ въ классѣ и на дому на различныя темы, матеріалъ для которыхъ найдется въ самомъ учебникѣ.

А. Зеленинъ.

О Г Л А В Л Е Н І Е .

	СТР.
Отъ автора	II
§ 1. Положеніе и пространство	1
„ 2. Границы	2
„ 3. Обзорніе морскихъ границъ	3
„ 4. Обзорніе сухопутныхъ границъ	7
„ 5. Устройство поверхности	8
„ 6. Возвышенности	8
„ 7. Низменности	11
„ 8. Горы	12
„ 9. Климатъ	15
„ 10. Вѣтры	20
„ 11. Циклоны и антициклоны	21
„ 12. Бури	21
„ 13. Осадки	22
„ 14. Грозы	24
„ 15. Орошеніе Европейской Россіи	24
„ 16. I. Сѣверная покатость	25
„ „ II. Сѣверо-западная покатость	26
„ „ III. Южная покатость	28
„ „ IV. Юго-восточная покатость	29
„ 17. Исторія почвъ, происхожденіе рельефа и рѣчныхъ системъ въ Евро- пейской Россіи	30
„ 18. Характерныя черты гидрографіи Финляндіи	37
„ 19. „ „ „ бассейна Днѣпра	37
„ 20. „ „ „ Литвы	38
„ 21. Причины заболоченности Польска и Литвы	38
„ 22. Гидрографія Прикаспійской степной области	39
„ 23. Соленыя озера въ Крыму	39
„ 24. Главныя центры рѣчныхъ системъ	39
„ 25. Многія рѣки менге многоводны въ нижнемъ теченіи, чѣмъ въ среднемъ.	40
„ 26. Недостатки русскихъ рѣкъ: колебаніе уровня воды въ рѣкахъ	40
„ 27. Мели въ устьяхъ рѣкъ	41

	СТР.
§ 28. Перемѣщеніе русла рѣкъ вправо	42
„ 29. <i>Благопріятное взаимное расположеніе рѣкъ, искусственныхъ пути</i>	42
„ 30. Растительный и животный міръ Европейской Россіи	43
„ 31. Сѣверныя степи (тундра)	44
„ 32. Лѣсная область	47
„ 33. Степи	50
„ 34. Южный берегъ Крыма	53
„ 35. Населеніе, распредѣленіе плотности	54
„ 36. Составъ населенія Европейской Россіи	59
„ 37. Племена и народы Россійской Имперіи (таблица)	60
„ 38. Административное дѣленіе Европейской Россіи	65
„ 39. Раздѣленіе населенія Европейской Россіи по религіямъ	65
„ 40. Раздѣленіе Европейской Россіи по областямъ	65
„ 41. Центральная земледѣльческая область	69
„ 42. Средневожская область	73
„ 43. Малороссія	84
„ 44. Новороссійскій край	97
„ 45. Юго-Восточная степная область	106
„ 46. Московская промышленная область	114
„ 47. Бѣлорусско-Литовское полѣсье	128
„ 48. Привислянскій край или Царство Польское	—
„ 49. Финляндія	—
„ 50. Озерная область	150
„ 51. Прибалтійскій край	163
„ 52. Сѣверный край	169
„ 53. Приуральскій или горнозаводскій край	188
„ 54. Кавказъ, общій очеркъ	208
„ 55. I. Сѣверный Кавказъ или Предкавказье	212
II. Кавказскій Хребетъ	215
III. Закавказье	222
„ 56. Губерніи и города	230
„ 57. Туркестанскій край или средне-азиатскія владѣнія	235
„ 58. Сибирь, общій очеркъ	258
„ 59. Западная Сибирь	270
„ 60. Восточная Сибирь	286
„ 61. Камчатка	298
„ 62. Амурскій край	304

а также дѣлится молочными продуктами со всѣми нуждающимися соседями. Всякій, кто вздумаетъ уклониться отъ исполненія этого, вѣками установленнаго обычая, подвергается насмѣшкамъ со стороны своихъ сочленовъ по общинѣ, которые относятся къ нему съ презрѣніемъ, и обыкновенно такой провинившійся членъ принужденъ бываетъ покинуть родину и переселиться въ какой-нибудь дальній наслегъ. Гостепріимство развито у нихъ на столько, что всякій путникъ заходитъ въ первую попавшуюся ему юрту и по праву гостя пользуется всѣмъ лучшимъ. Стремленіе къ уравненію положенія членовъ общины сказывается въ раскладкѣ податей. Всѣ члены раздѣляются на 3 группы. Первую группу составляютъ самые бѣдные, которые называются «итимнитъ», т. е. призрѣваемые; они не несутъ никакихъ обязанностей и не платятъ податей. Ко второй группѣ принадлежатъ члены со среднимъ достаткомъ; они также не платятъ податей, но обязаны доставлять необходимое пропитаніе нѣсколькимъ (1 — 5) семьямъ итимнитовъ, смотря по средствамъ и по рѣшенію сходки. Наконецъ болѣе зажиточные члены платятъ подати и кормятъ нѣсколько семей итимнитовъ, также соотвѣтственно степени своего богатства по опредѣленію сходки. Такимъ образомъ вся тяжесть податей падаетъ только на богатыхъ, которымъ такимъ образомъ приходится иногда платить налоговъ до 50 и болѣе рублей.

5. Губерніи, области и города:

Иркутская губ. Иркутскъ (52 т. ж.) столица Восточной Сибири, мѣстопробываніе Иркутскаго генераль-губернатора и архіепископа расположено на р. Ангартѣ, не далеко отъ ея выхода изъ оз. Байкала; Ангара одна изъ быстрѣйшихъ рѣкъ въ мірѣ. До послѣдняго времени Иркутскъ былъ центромъ Восточной Сибири въ культурномъ и экономическомъ отношеніяхъ. Но съ выдѣленіемъ Приамурскаго края въ особое генераль-губернаторство его значеніе сильно упало. Фабричная и заводская промышленность развита въ Иркутскѣ слабо. Гораздо важнѣе его значеніе въ торгово-промышленномъ отношеніи: это главный транзитный пунктъ торговли Европейской Россіи съ Китаемъ и торговый центръ для всей Восточной Сибири*).

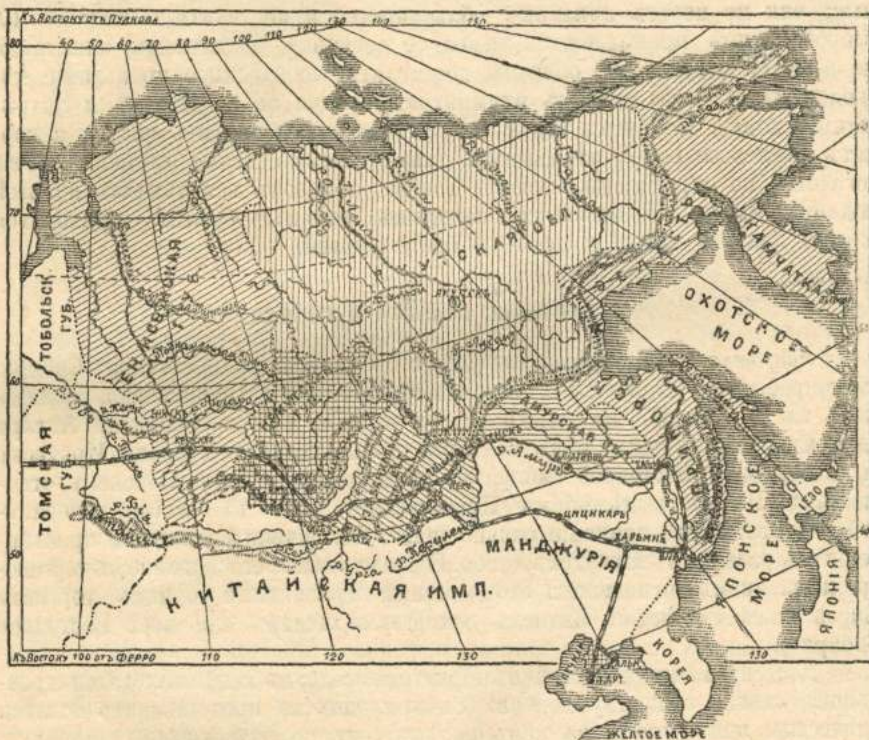
Достопримѣчательностей въ Иркутскѣ мало; въ немъ находится древнѣйшее зданіе, существующее въ Сибири, которое представляетъ остатки крѣпостцы или острога, на немъ видѣнъ годъ постройки (1661).

Енисейская губ. Красноярскъ (27 т. жит.), главный городъ Енисейской губерніи, основанный въ 1628 году, получилъ свое названіе отъ краснаго цвѣта горъ, примыкающихъ къ нему съ сѣвера и сѣверо-востока; онъ расположенъ при сліяніи рѣкъ Енисея и Качи. Красноярскъ замѣчательнъ своими чрезвычайно живописными окрестностями. Особенно красива

*) Средняя стоимость всѣхъ ежегодно привозимыхъ въ Иркутскъ товаровъ опредѣляется въ 11½ милліоновъ рублей, продается же изъ него на сумму около 4½ милліоновъ рублей. О количествѣ и стоимости транзита можно судить потому, что однихъ таможенныхъ пошлинъ съ товаровъ, проходящихъ чрезъ Иркутскъ изъ Азіи, взыскивается не менѣе 2½ милліоновъ рублей ежегодно.


его южная, заенисейская сторона, гдѣ пролегаетъ высокая гряда Кужумскихъ горъ, покрытыхъ лѣтомъ, среди котораго мѣстами разбросанъ то совершенно правильные квадраты, то удлинненные четырехугольники пашентъ, представляющіе издали какъ бы подобіе гигантской шахматной доски. Крутыя скалы съ вершиной Токмакомъ, еще болѣе, увеличиваютъ красоту этихъ горъ. Между этими горами и Красноярскомъ катить свои воды могучій Енисей, достигающій здѣсь около версты въ ширину, съ двумя красивыми островами по срединѣ.

Восточная Сибирь.



Занимая выгодное положеніе при большой и всегда судоходной рѣкѣ, въ мѣстѣ пересѣченія съ главнымъ сибирскимъ трактомъ, и пользуясь, сверхъ того, выгодами административнаго центра, Красноярскъ быстро развился и въ настоящее время представляетъ значительный центръ Восточной Сибири. Въ окрестныхъ долинахъ его разбросано много золотыхъ приисковъ и, какъ центръ золотопромышленности, Красноярскъ въ 1837—45 годахъ пользовался громкою извѣстностью.

Однако, въ настоящее время Красноярскъ замѣтно падаетъ, благодаря перенесенію въ 40-хъ годахъ центра золотопромышленности въ Енисейскъ.



Буря въ Сибирской тайгѣ.

женной грудью. Не смотря на это, благодаря дѣятельному образу жизни, тунгусы доживаютъ до глубокой старости.

Постоянная охота изощрила способности тунгуса и научила его легко обходиться съ самыми простыми орудіями.

Въ семейной жизни тунгусы очень симпатичный народъ. Отецъ семейства—полный хозяинъ, но не деспотъ. Напротивъ, обращеніе его съ домашними самое привѣтливое. Вообще тунгусы славятся чистотою нравовъ и мягкостью.



Тунгузскій Шаманъ.


Одинъ изъ позднѣйшихъ путешественниковъ, посѣтившій страну тунгусовъ въ концѣ восьмидесятихъ годовъ, описываетъ въ симпатичныхъ чертахъ нравственныя качества тунгусовъ, ихъ любовь къ ближнему, безропотность, честность и любовь къ миру.

Тунгусы издавна исповѣдуютъ православную вѣру и охотно исполняютъ христіанскія обязанности, считая своимъ долгомъ иногда за нѣсколько сотъ верстъ пріѣхать помолиться въ церковь. Къ молитвѣ они относятся съ величайшимъ вниманіемъ и благоговѣніемъ. Но въ то же

нымъ длиннымъ, прямымъ или нѣсколько горбатымъ носомъ, въ общемъ, съ благородными чертами.

Вліяніе манчжуро-китайцевъ отразилось и на одеждѣ манегровъ: она у нихъ гораздо шире и длиннѣе, чѣмъ у ороchonъ и болѣе напоминаетъ просторное платье китайцевъ. Лѣтомъ манегръ надѣваетъ прямо на голое тѣло халатъ и только иногда накидываетъ сверхъ него короткій безрукавый кафтанъ. Зимой халатъ замѣняется манчжурскою шубою «сюпъ», изъ вывороченныхъ мѣхомъ наружу козьихъ шкуръ.

Голова украшается тоже манчжурскимъ уборомъ—поярковою шапочкою, которая смѣняется зимою на высокую мѣховую шапку, крытую сукномъ; на вершинѣ ея находится пуговка, отъ которой спускаются двѣ шелковыя или суконныя ленты. Слѣдуя обычаю китайцевъ, манегры и волосы заплетаютъ въ косу, а чтобы она казалась длиннѣе, вилетаютъ



Шалаши бродячихъ инородцевъ Амура.

Модель, хранящаяся въ Мнусинскомъ музеѣ.

въ нее шелковые шнуры. Коса, повидимому, пользуется у нихъ большимъ почетомъ.

Только по жилищу—конусообразной юртѣ, крытой берестой или шкурами,—манегры напоминаютъ ороchonъ. За то по своимъ нравамъ они уже давно отделились отъ этого, довольно сумрачнаго, но строго честнаго и нравственнаго племени. Китайское холопство передъ высшими, лживость, лицемеріе и крайняя скрытность, словомъ: всѣ основныя черты китайцевъ, видимо отразились и на манеграхъ, которые переняли эти не-симпатичныя черты въ своихъ частыхъ сношеніяхъ съ китайцами.

Главный промыселъ манегровъ—охота и рыбная ловля. Вооруженный острогой, манегръ на своей «берестянкѣ» смѣло пускается въ бурныя волны рѣки и своимъ зоркимъ глазомъ отыскиваетъ подходящую добычу: осетра или бѣлугу. Огромная, иногда до двухъ сажени, рыба, раздраженная ранами, иногда сильно бьетъ хвостомъ и грозитъ потопить углую лодочку, но рыбакъ безстрашно пускается за нею въ погоню и почти всегда успѣваетъ во время завладѣть добычей. Звѣриные и рыбные промыслы составляютъ главное и даже единственное занятіе манегра мужчины. За то возвратившись домой, онъ уже пальцемъ не пошевеливаетъ, а лежитъ себѣ въ палаткѣ и тянетъ свою неизмѣнную трубку. Всѣ до-