

**МИНИСТЕРСТВО ОБРАЗОВАНИЯ И НАУКИ РОССИЙСКОЙ ФЕДЕРАЦИИ**

**ФЕДЕРАЛЬНОЕ ГОСУДАРСТВЕННОЕ БЮДЖЕТНОЕ ОБРАЗОВАТЕЛЬНОЕ  
УЧРЕЖДЕНИЕ**

**ВЫСШЕГО ОБРАЗОВАНИЯ  
«КРАСНОЯРСКИЙ ГОСУДАРСТВЕННЫЙ ПЕДАГОГИЧЕСКИЙ  
УНИВЕРСИТЕТ им. В.П. Астафьева»**

(КГПУ им. В.П. Астафьева)

*Кафедра отечественной истории*

**РАБОЧАЯ ПРОГРАММА ДИСЦИПЛИНЫ**

## **КРАЕВЕДЕНИЕ**

Направление подготовки: 45.03.02 Лингвистика

Направленность (профиль) образовательной программы:

Перевод и переводоведение (русский язык как иностранный)

Квалификация: Бакалавр

(очная форма обучения)

Красноярск 2021

Рабочая программа «Краеведение» составлена доцентом кафедры отечественной истории  
Е.П. Валухо

Рабочая программа дисциплины обсуждена на заседании кафедры  
Отечественной истории  
Протокол № 6 «09» марта 2017 года

Заведующий кафедрой



И.Н. Ценюга

Одобрено научно-методическим советом специальности (направления  
подготовки) филологического факультета.  
Протокол № 8 от 17 мая 2017 г.

Председатель




1. Fevenko I. B.

Рабочая программа дисциплины обсуждена на заседании кафедры Отечественной истории

Протокол № 8 «15» мая 2018 года

Заведующий кафедрой



И.Н. Ценюга

Одобрено научно-методическим советом специальности (направления подготовки)  
филологического факультета.

Протокол № 9 от 20 июня 2018 г.

Председатель




А.А.

Бариловская

Рабочая программа дисциплины обсуждена на заседании кафедры Отечественной истории

Протокол № 8 «24» апреля 2019 года

Заведующий кафедрой



И.Н. Ценюга

Одобрено научно-методическим советом специальности (направления подготовки)  
филологического факультета.

Протокол № 9 от 20 июня 2019 г.

Председатель



А.А. Бариловская

## ПОЯСНИТЕЛЬНАЯ ЗАПИСКА

### 1.1. Место дисциплины в структуре образовательной программы.

Программа дисциплины разработана в соответствии с федеральным государственным стандартом высшего образования по направлению подготовки бакалавриата 44.03.05 Педагогическое образование, утвержденным приказом Минобрнауки России от 14.12. 2015 г.

№ 1426, вступил в силу 14 января 2016 г., профессиональным стандартом «Педагог», утвержденным приказом Министерства труда и социальной защиты Российской Федерации от 18 октября 2013 г. № 544н. Составлена на основе следующих документов:

- Федеральный закон «Об образовании в Российской Федерации» от 29.12.2012 № 273 - ФЗ;
- приказ Министерства образования РФ «Об утверждении положения о порядке проведения практики студентов образовательных учреждений высшего профессионального образования» от 25 марта 2003г. № 1154;
- постановление Правительства РФ «Об утверждении Правил разработки и утверждения федеральных государственных стандартов» от 24 февраля 2009 г. № 142;
- Федеральные государственные образовательные стандарты высшего профессионального образования;
- нормативно-правовые документы, регламентирующие образовательный процесс магистрантов в КГПУ им. В.П. Астафьева.

Дисциплина относится к блоку общеобразовательной подготовке учебного плана образовательной программы, изучается в 3-4 семестрах. Индекс дисциплины в учебном плане: Трудоемкость дисциплины: 6 ЗЕ / 216 часов, в том числе 62 часов - контактная работа с преподавателем (30 ч.- лекции, 32 ч. – практические занятия), 118 часа - самостоятельная работа.

**Цели освоения дисциплины.** Подготовка студентов к профессиональной деятельности. Формирование у них целостного представления об основных этапах и закономерностях исторического процесса, социально-экономического и политического развития территории Красноярского края и Приенисейского региона.

**Планируемые результаты обучения.** Дисциплина направлена на формирование следующих компетенций:

- общекультурные компетенций выпускника: ОК-1, ОК-4, ОК-5
- общепрофессиональные компетенции: ОПК-9, ОПК-17;
- профессиональные компетенции: ПК-17 .

Содержание дисциплины охватывает круг вопросов, связанных с логикой, тенденциями, закономерностями формирования целостного представления о проектировании и организации инновационного процесса в образовании. Преподавание дисциплины предусматривает следующие формы организации учебного процесса: лекции, практические занятия и самостоятельную работу.

**ОК-1** - способность использовать философские и социогуманитарные знания для формирования научного мировоззрения;

**ОК-5** - способностью к осознанию значения гуманистических ценностей для сохранения и развития современной цивилизации; готовностью принимать нравственные обязательства по отношению к окружающей природе, обществу и культурному наследию;

**ОК-6** – владение наследием отечественной научной мысли, направленной на решение общегуманитарных и общечеловеческих задач;

**ОПК-9** – готовность преодолевать влияние стереотипов и осуществлять межкультурный диалог в общей и профессиональной сферах общения;

**ОПК-17** – способностью оценивать качество исследования в своей предметной области, соотносить новую информацию с уже имеющейся, логично и последовательно представлять результаты собственного исследования;

**ПК-17** – способностью моделировать возможные ситуации общения между представителями возможных культур и социумов

### Планируемые результаты обучения

Задачи освоения дисциплины	Планируемые результаты обучения по дисциплине (дескрипторы)	Код результата обучения (компетенция)
1. Углубление и расширение целостного представления о основных движущих силах и закономерностях исторического процесса на территории Красноярского края и Приенисейского региона.	<p>Знать - теоретические основы истории как учебной дисциплины</p> <p>Уметь - использовать знания о современном состоянии исторической науки в профессиональной педагогической и культурно-просветительской деятельности</p> <p>Владеть - необходимыми теоретическими приемами работы с источниками</p>	ОК-1 ОК-5 ОК-6 ОПК-9 ОПК-17 ПК-17
2. Формирование профессионального мышления, способности работать с разными историческими источниками.	<p>Знать – о фактах, отражающих эволюцию и смену фундаментальных и прикладных парадигм работы с разными историческими источниками.</p> <p>Уметь - преобразовывать информацию из разных исторических источников в знание,</p> <p>Владеть - методикой и техническими приемами работы с разными историческими источниками.</p>	ОК-1 ОК-5 ОК-6 ОПК-9 ОПК-17 ПК-17
3. Развитие умений и навыков владеть навыками исторической аналитики актуализации сущности и применения основных видов исследовательской деятельности.	<p>Знать основы критического анализа сущности и применения основных видов исследовательской деятельности.</p> <p>Уметь выражать собственное критическое мнение при оценке сущности и применения основных видов исследовательской деятельности.</p> <p>Владеть – умениями и навыками критического анализа исторического знания</p>	ОК-1 ОК-5 ОК-6 ОПК-9 ОПК-17 ПК-17

**В ходе изучения дисциплины «Краеведение» используются следующие образовательные технологии:**

Современное традиционное обучение (лекционно-семинарская-зачетная система)

Педагогика сотрудничества

Проблемное обучение

Технология проектного обучения (метод жизненных заданий, «Дальтон -план», Кейс-стади метод)

### **Контроль результатов освоения дисциплины**

Текущий контроль успеваемости осуществляется путем оценки результатов выполнения заданий практических, самостоятельной работ, посещения лекций.

Итоговый контроль по дисциплине (промежуточная аттестация) осуществляется в форме экзамена, на котором учитывается текущая работа, выполняемая в течение семестра.

Оценочные средства результатов освоения дисциплины, критерии оценки выполнения заданий представлены в разделе «Фонды оценочных средств для проведения промежуточной аттестации» и фонде оценочных средств образовательной программы.

### Технологическая карта обучения дисциплине «Краеведение»

Направление подготовки: 45.03.02 Лингвистика Направленность (профиль) образовательной программы: Перевод и переводоведение (русский язык как иностранный)

**Квалификация: Бакалавр**

**(очная форма обучения)**

**(общая трудоемкость дисциплины 6 з.е.)**

Наименование разделов и тем	Всего	Аудиторных часов				Внеаудиторных часов	Содержание внеаудиторной работы
		Всего	лекций	Практических занятий	лабораторных		
<b>Раздел 1. Приенисейская Сибирь и Красноярский край до 1980-х годов.</b>							
Темы 1 - 3	26	6	4	2		20	Составить кластер основных понятий темы
Темы 4 - 8	35	8	4	4		27	Обзор электронных ресурсов
Темы 9-10	36	10	6	4		26	Реферативный обзор статей
Темы 11 - 12	47	12	6	6		35	подготовить исследовательский проект
итого		36	20	16		108	
<b>Раздел 2. Современный Красноярский край</b>							
Темы 1-7	12	10	4	6		4	Разработать таблицу «Реформы в социально-экономическом развитии России»
Тема 8	10	8	2	6		2	Составить кластер основных понятий темы
Тема 9 - 11	4	8	4	4		4	Контрольная работа
итого		26	10	16		10	
<b>ИТОГО</b>		<b>62</b>	<b>30</b>	<b>32</b>	<b>-</b>	<b>118</b>	



Форма итогового контроля по учебному плану	Промежуточная аттестация (экзамен)
--	------------------------------------

## 2.2. Содержание тем лекционного и семинарского курса.

### *Раздел 1. Приенисейская Сибирь и Красноярский край до 1980-х годов.*

#### **Тема № 1. Первые люди на территории края**

История Красноярского края уходит своими корнями в глубокую древность, в то время, когда здесь впервые появился человек. Согласно археологическим данным, первые поселения людей появились на территории Красноярского края 100-40 тыс. лет назад. Изначально человек осваивал южные районы Приенисейской Сибири, и лишь значительно позже — 40-10 тыс. лет назад — он проник на территорию современного города Красноярска и севернее. Самым известным археологическим памятником этой эпохи является стоянка Афонтова гора, расположенная в черте г. Красноярска. Именно здесь были впервые обнаружены важнейшие свидетельства древней истории Красноярского края.

В эпоху древнекаменного века человеку приходилось уметь делать многое: добывать огонь, охотиться, изготавливать необходимые орудия труда, собирать съедобные растения, обрабатывать шкуры животных. Основным сырьём для древних людей выступал камень, — именно из него они делали ножи, ручные рубила, наконечники копий и дротиков. В качестве вспомогательных материалов выступали дерево, кости животных и бивни мамонта.

Жизнь первобытного человека протекала в тяжёлых условиях: климат был более холодным и сухим, а место тайги занимала суровая тундра, по которой бродили стада мамонтов, бизонов, шерстистых носорогов, северных оленей. Травоядные животные служили главным источником пропитания, и люди были вынуждены постоянно передвигаться, вслед за кочующими стадами. Для охоты пользовались копьями и дротиками, а также сооружали различные ловушки. Незаменимую помощь человеку оказывала собака — первое одомашненное животное.

В это время начинают формироваться религиозные представления первобытного человека, и в первую очередь они обращены на мир природы. Люди почитали основные стихии, светила, животных, растения. Известны скульптурные изображения людей, чаще всего женщин, птиц, животных. Интересна в этом отношении фигурка мамонта, найденная на р. Ангаре и датированная 30 тыс. лет назад. По всей видимости, это животное играло серьёзную роль в культовых верованиях древних людей.

#### **Тема № 2. Енисейские кыргызы**

В средневековой Приенисейской Сибири главной политической и военной силой было государство енисейских кыргызов, которое образовалось в Минусинской котловине около VII в н.э. На кыргызов оказывали сильное влияние более могущественные степные соседи, такие как тюрки и затем уйгуры. Именно от них кыргызы заимствовали новшества в военном деле, административной системе, хозяйстве. По примеру остальных кочевых империй во главе кыргызского государства стоял военный вождь — каган, который опирался на наиболее знатных аристократов, являющихся профессиональными воинами.

Кыргызы вели полуседлый образ жизни, занимались разведением скота и поливным земледелием. Необходимость создания системы оросительных каналов выступила одной из главных причин объединения разрозненных племён в сильное государство. Именно кыргызам удалось довести до высокого уровня обработку железа и бронзы. В это время чёрный металл стал использоваться для массового изготовления оружия и орудий труда, а бронза начала очень широко применяться в ювелирном деле.

Отдельным достижением енисейских кыргызов стало создание особой рунической письменности, которая является незаменимым источником по средневековой истории Сибири. До нас дошли более 150 надписей, высеченных на скалах, каменных плитах, золотых и серебряных сосудах и бытовых предметах. В большинстве рунических надписей рассказывается о ратных подвигах каганов, богатырей, изредка и рядовых воинов.

Кыргызы вели активную международную торговлю, добывая на севере пушнину, которую они использовали в качестве основного обменного эквивалента для торговли с Китаем, где покупали шёлк, и с государствами Средней Азии, откуда вывозили серебряную и золотую посуду.

Создание мощной хозяйственной базы позволило енисейским кыргызам вести активную внешнюю политику. В 840 году они разбили своих основных противников — уйгуров, и начали широкомасштабные войны в Восточной Азии. В годы своего наибольшего расцвета границы Кыргызского каганата простиралась от реки Ангары на севере до пустыни Гоби на юге, достигая рубежей Китая.

Постепенно внутри правящей верхушки каганата начали появляться разногласия, что привело к ослаблению государства, и уже в начале XIII века кыргызы были покорены монголами. С этого времени они уже не играли самостоятельной роли в азиатской международной политике, но в Минусинской котловине, окрестностях Красноярска и других северных территориях кыргызы составляли наиболее могущественную силу и впоследствии оказывали серьёзное сопротивление русским казакам.

### **Тема № 3. Средневековые войны**

В период Средних веков военное дело достигло очень высокого уровня развития, появились новые виды оружия, новые тактики ведения боя. Воином был каждый взрослый мужчина, а необходимые для этого навыки отрабатывались с раннего детства.

Всё войско делилось на две части: тяжеловооружённую конницу и ополчение. В состав первой входили знатные воины, которые могли позволить себе хорошего коня и полное обмундирование. В набор вооружения тяжёлого всадника обязательно входили лук со стрелами, сабля или палаш, массивное копьё, защитный доспех, а также в некоторых случаях боевой топор или булава. Самой дорогой частью обмундирования был защитный доспех, он изготавливался на заказ и часто передавался по наследству. Рядовые воины не могли позволить себе такое дорогое вооружение, поэтому они обходились луком со стрелами, которые часто делали для себя сами.

Военные столкновения носили кратковременный характер, главным тактическим приёмом были внезапные набеги, в ходе которых воины стремились захватить как можно больше добычи и пленных. Кыргызы, как и другие кочевники, не умели осаждать крепости и всегда предпочитали столкновения на открытой местности.

Главным знаком социального положения воина был его пояс, который украшался разнообразными декоративными нашивками и обоями. Внешний вид пояса зависел от текущей моды, социального статуса и материального положения человека. Наиболее знатные воины носили пояса, украшенные серебряными и золотыми накладками разнообразных форм и размеров, которые изготавливались на заказ и были настоящими произведениями ювелирного искусства. Рядовые кочевники обходились более скромными поясами, украшенными бронзовыми накладками, изредка с позолотой или серебряной чеканкой.

Воины были излюбленными персонажами для наскальных рисунков этого времени. Более того, именно в Средние века сложился героический эпос современных хакасов и других сибирских народов.

### **Тема № 4. Начало освоения Приенисейской Сибири**

В 1607 году в устье реки Турухан возникло первое русское зимовье в Приенисейской Сибири, позднее превратившееся в крупный торговый город Туруханск. После строительства первых острогов на Иртыше и Оби появилась возможность более активного продвижения в Приенисейский край, и был освоен южный путь, начинавшийся со средней Оби на реку Кеть и затем по Маковскому волоку на реку Кемь.

Одним из самых первых форпостов русских на енисейских берегах был Кетский острог, возникший около 1602 года. Затем были построены Маковский (1618 год) и Енисейский

остроги (1619 год) — необходимые укрепления для покорения и объясачивания местного населения. Последнее имело очень пёстрый этнический состав. Район Среднего Енисея был заселён кетоязычными племенами. Их северными соседями были представители самодийской группы — ненцы, селькупы и нганасаны. Бескрайние таёжные дали Северного Приангарья занимали тунгусы.

Главари местных племён — тунгусские, кетские и селькупские князцы — активно препятствовали продвижению русских на восток, отказываясь давать ясак и предпринимая периодические вооружённые вылазки против казачьих отрядов. Среди наиболее воинственных предводителей были Данул, Намак, Тасей, Иркиней и многие другие, имена которых до сих пор можно встретить в названии мест, где они жили, управляли и воевали. В честь них получили свои названия реки Тасеева, Иркинеева, остров Болтурин и другие географические объекты.

Однако их сопротивление было сломлено. Окончательно это произошло после победы отряда сотника Петра Бекетова над тунгусами в местечке Рыбная Ловля в 1628 году. В Енисейский острог начала поступать пушнина, и приток промышленных людей в Приенисейский край с этого момента усилился. На основных промысловых и торговых путях из Западной Сибири через Маковский и Енисейский остроги и далее, вверх по Ангаре и вниз по Енисею начали возникать первые постоянные русские деревни и заимки. Здесь же начало развиваться сельское хозяйство.

### **Тема № 5. Расселение русских в Сибири**

С присоединением Приенисейских земель край постепенно заселялся. Происходило это в направлении с севера на юг. Среди первопоселенцев основную массу составляли вольные пришлые, выходцы из северо-западных губерний — из Архангельского, Двинского, Сольвычегодского и других уездов. К сороковым годам XVII века правительство само озаботилось созданием в Сибири постоянного населения: ссыльных отправляли сюда вместе с семьями, а черносошные крестьяне получили возможность свободно переселяться в Сибирь из центральных губерний.

Расселялись русские в основном вокруг острогов и вдоль водно-сухопутных путей. Так в низовьях Енисея возникли зимовья Нижне- и Верхнеимбацкое (1607 год), Подкаменное и Буканское (1620-е годы), на Таймырском полуострове появились Дудинское, Волочанское, Авамовское и Хатангское зимовья.

В Енисейском уезде в первую очередь осваивались еланные и луговые места в низовьях реки Кеми вплоть до устья Ангары. Наиболее старыми деревнями здесь считаются Нижняя и Верхняя Подгородные. К началу 1640-х годов на речке Бобровке появилось селение Большая Елань. Севернее Енисейского острога первыми оседали промысловики. Так появились основанные в 1630-1640-х годах деревни Подтёсово, Баженова, Холмогорова, Михалёва и другие. С этого же времени начинается заселение территории Красноярского уезда. Однако наиболее интенсивным этот процесс стал во второй половине XVII века.

Среди занятий местного населения значительное место занимал пушной промысел, главным объектом которого был соболь. Вместе с ним добывали бобров, волков, лисиц, зайцев, белок, горностаев и песцов. Данная отрасль хозяйства приносила существенную прибыль российскому бюджету.

Однако главную роль в экономике края играло всё же земледелие. Нехватка хлеба и его дороговизна вынуждали распахивать пригодные для сева земли. Крестьяне и ссыльные получали земли и необходимые льготы и семена, освобождались от налогов и повинностей на определённый срок. Весь комплекс мер позволил к концу XVII века создать второй по значимости земледельческий район Сибири, запасов которого хватало, чтобы обеспечить хлебом не только Приенисейский край, но и соседние уезды Западной и Восточной Сибири. Самым хлебным являлся Енисейский уезд. Красноярские плодородные земли, конечно, могли давать большой урожай, однако постоянные набеги кыргызов мешали этому.

Кроме того, новоиспечённые сибиряки разводили скот — держали лошадей, коров, птицу. Продукты животноводства являлись большим подспорьем и давали необходимые ресурсы для развития домашних промыслов: выделки кож, изготовления одежды и обуви и т. д.

## **Тема № 6. Приенисейский край в XVIII веке**

После окончательного поражения кыргызских племён русские крестьяне начинают более активно осваивать южные районы. В первую очередь обживается Московско-Сибирский тракт, который проходил через Ачинск, Красноярск, Канск и Тайшет. Это привело к расширению обрабатываемых сельскохозяйственных земель и увеличению численности населения. В 1740 году в Приенисейском крае появляются первые казённые предприятия — ими стали Луказский медный и Ирбинский железодельный заводы. Располагались они в Минусинской котловине, богатой различными полезными ископаемыми.

Самым крупным городом региона оставался Енисейск: здесь жило большое число ремесленников, купцов, проходила самая крупная Енисейская ярмарка. Здесь же появились первые каменные постройки. Напротив, значение Красноярска уменьшалось: из крупного военного гарнизона он становится небольшим сельскохозяйственным поселением — земледелием занимались все его жители.

Основную массу населения Приенисейского края составляли крестьяне, число которых постоянно увеличивалось за счёт переселенцев из центральной России. Политика переселения постоянно поддерживалась государством. Более привилегированными слоями общества были казаки, ремесленники и купцы, особое положение занимало духовенство.

Важные сведения о богатствах региона, культуре и истории его местного населения были получены в ходе академических экспедиций. Сотрудник известнейшего исследователя Сибири Даниила Мессершмидта шведский капитан Филипп Табберт (Шталенберг) составил первую топографическую карту Приенисейского края на математической основе. Особенно много было сделано участниками Второй Камчатской экспедиции: Герхард Миллер, Иоганн Гмелин и Пётр Крашенинников собирали материалы по истории и этнографии коренных народов Сибири, оставили первое описание приенисейских древностей, оценили геологические и биологические ресурсы региона. Морские путешественники Фёдор Минин и Харитон Лаптев составили первые карты Таймырского полуострова.

## **Тема № 7. Приенисейский край в первой половине XIX века**

К началу XIX века в Приенисейском крае назрела необходимость серьёзных изменений: постепенно сокращалась торговая и снижалась экономическая роль северных территорий, всё больше населения проживало в южных районах. В 1822 году по предложению генерал-губернатора Сибири графа Михаила Сперанского была впервые выделена самостоятельная Енисейская губерния с центром в Красноярске. Из старых уездов были выделены Канский, Минусинский, Ачинский и Енисейский округа, во главе которых стояли окружные начальники. В том же году был принят «Указ об управлении инородцами Сибири», который был призван пресечь произвол властей над местным коренным населением.

За счёт естественного прироста и переселенцев численность русского населения продолжала увеличиваться, росли города и крупные деревни, появлялись новые сёла и заимки. Всё более широкое распространение получили различные промыслы, такие как пчеловодство, добыча извести, мыловарение, изготовление масла, свечей и многие другие. Продолжала развиваться торговля — на территории губернии работало 17 крупных ярмарок. В этот же период в губернии начинается настоящая «золотая лихорадка», появляется значительное число золотопромышленников, таких как Гадаловы, Кузнецовы и другие.

Важную роль в жизни молодой губернии играли ссыльные, среди которых было немало образованных людей, сделавших много для развития просвещения и науки. После восстания декабристов в 1825 году в губернию был сослан 31 участник декабристского движения, среди них Михаил Фонвизин, Павел Бобрищев-Пушкин, Василий Давыдов, Михаил Митьков и многие другие. Декабристы открывали школы для простых ребятшек, занимались медициной, юридическими консультациями, развивали сельское хозяйство, были владельцами крупных библиотечных собраний.

Постепенно менялся внешний облик городов губернии. Каменные церкви и здания появляются в Канске, Ачинске, Минусинске и, конечно, Красноярске. Особенно масштабное строительство развернулось в столице губернии: центр города застраивался великолепными особняками купеческой знати. В 1855 году на деньги купца Петра Кузнецова была построена известная часовня Параскевы Пятницы, являющаяся символом Красноярска. В губернском

городе был парк для гуляний, зал общественного собрания, а в 1838 году была открыта публичная библиотека.

### **Тема № 8 Енисейская губерния во второй половине XIX века**

Великие реформы 60-70-х годов XIX века, такие как отмена крепостного права, судебная и земская реформы, значительно изменили жизнь всей империи.

В пореформенный период растёт население городов губернии — за счёт мещан и разночинцев, которые теперь стали составлять основное городское население. На новый уровень выходят сельское хозяйство и промышленность, что было связано с распространением машинной техники. Появились крупные заводы: стекольный и чугуноплавильный в Красноярске, железодельный в Абазе, медеплавильный в Ачинске. Важнейшими отраслями промышленности продолжали оставаться золотодобыча и заготовка древесины.

Развитие губернии тормозила нерешённая транспортная проблема, Московский тракт не мог обеспечить необходимый оборот перевозок. В этих условиях большое значение имело открытие пароходного движения по Енисею в 1863 году, несколько позже пароходы начали ходить также по Ангаре и Чулыму. Но по-настоящему этот вопрос мог быть решён только с появлением в Сибири железной дороги — это прекрасно понимали и центральные власти.

В 1891 году начинается строительство Транссибирской железнодорожной магистрали, сразу с двух концов — от Челябинска и от Владивостока. Стройка требовала огромных финансовых и трудовых затрат, но шла очень быстрыми темпами, строители прокладывали по 500-600 км полотна в год. Уже 6 декабря 1895 года в Красноярск прибыл первый поезд. Тогда же было построено первое здание вокзала, депо, железнодорожные мастерские. Важнейшим событием стало строительство железнодорожного моста через Енисей, проект которого в 1900 году на международной выставке в Париже поделил золотую медаль с Эйфелевой башней.

Появление крупных промышленников, располагающих значительными средствами, способствовало развитию культурной жизни губернии. В моду вошло меценатство. На деньги купцов был построен Кафедральный собор, перестроена и украшена Покровская церковь. Меценаты способствовали открытию в Красноярске мужской и женской гимназий, платили стипендии наиболее способным молодым сибирякам, помогали красноярцам, обучающимся в университетах. Всемирную известность получила библиотека Геннадия Юдина, содержавшая более 200 тысяч книг.

Несмотря на все изменения в жизни Енисейской губернии, для центральных властей она по-прежнему оставалась местом ссылки. Расширение деятельности различных народнических организаций привело к новому потоку ссыльных. В 1860 году в Красноярск был выслан видный общественный деятель Михаил Буташевич-Петрашевский. Всего в Енисейской губернии отбывали ссылку более двух тысяч народников. Основная масса ссыльных относилась к интеллигенции, а нехватка в Сибири образованных кадров привела к тому, что многие народники стали активными участниками общественной жизни губернии. Так, Дмитрий Клеменц впервые систематизировал древности юга края, обнаружил залежи каменного угля в Канском и Ачинском округах. Другой ссыльный, Викторин Арефьев, изучал культуру местного коренного населения и сибирского крестьянства, его работы и сейчас являются ценными историческими источниками. В целом, вклад ссыльных народников в изучение и освоение Приенисейского края очень велик: они занимались геологическими изысканиями, метеорологическими наблюдениями, развитием сельского хозяйства.

В XVIII-XIX веках Енисейская губерния прошла сложный путь развития, из экономически неразвитого региона она стала крупным промышленным центром. Дальнейшее развитие получили культура, наука и просвещение. Тем не менее, многие острые социальные вопросы не были решены, и ответить на них мог только грядущий XX век.

### **Тема 9. Революция и Гражданская война в Енисейской губернии**

Наступление XX века ознаменовалось бурными и стремительными изменениями в жизни Приенисейского края. Губернское управление к этому времени пришло в упадок. За 1903-1914 годы в крае сменилось шесть губернаторов, которые не блистали особыми талантами. Система управления на местах была неэффективна. Имперские власти понимали необходимость реформ, однако никаких мер по улучшению положения в этой области не предпринимали.

В начале XX века Енисейская губерния продолжала быть центром политической ссылки. Особенно возросло количество попадавших сюда социал-демократов, среди которых были Владимир Ленин, Пантелеймон Лепешинский, Михаил Сильвин и др. Под их влиянием в Красноярске образовался марксистский кружок во главе с Петром Красиковым и Леонидом Скорняковым, а в 1901 году появился Красноярский комитет РСДРП. Красноярские социал-демократы включились в проведение политической агитации среди местных рабочих.

В результате, когда в 1905 году в Петербурге начались революционные события, Красноярск среди всех других сибирских городов наиболее ярко подхватил эстафету борьбы. Солдаты, рабочие, служащие и учащиеся поддержали всеобщую стачку. Вскоре был образован Совет рабочих депутатов Красноярска, создавший альтернативу губернской и городской властям. Он просуществовал с 6 декабря 1905 по 3 января 1906 года, и это время получило название Красноярской республики. После её ликвидации общественное движение в губернии не затухло: крестьянские выступления происходили в Минусинском уезде.

В феврале 1917 года в Енисейскую губернию пришла новость о падении самодержавия. Старая администрация без сопротивления сдала свои позиции Комитету общественной безопасности во главе с известным красноярским врачом, публицистом и общественным деятелем Владимиром Крутовским. Был образован Совет рабочих, солдатских и казачьих депутатов, который возглавил Яков Дубровинский.

В октябре 1917 года власть в губернии полностью перешла к Советам, однако уже в июне 1918 года большевики были свергнуты белогвардейцами. В крае, как и во всей стране, развернулась кровопролитная Гражданская война. Колчаковская администрация во главе с управляющим Троицким восстановила дореволюционные порядки. Самой массовой формой борьбы с режимом стало партизанское движение, основными очагами которого были Северо-Ачинский, Степно-Баджейский, Тасеевский, Минусинский и Шиткинский уезды. Только к 1920 году в результате длительной ожесточённой борьбы власть в губернии окончательно перешла к большевикам.

### **Тема 10. Индустриализация и коллективизация**

После своего прихода к власти большевики столкнулись с острыми социальными и политическими проблемами. Борясь с разрухой, советское правительство действовало в рамках политики военного коммунизма. Промышленность была национализирована, введена продразверстка. Осенью 1920 — зимой 1921 года в губернии действовало более двухсот крестьянских повстанческих отрядов, недовольных насильственным изъятием хлеба, выступавших с лозунгом «За Советы, но без коммунистов». В такой острой ситуации правительство перешло к новой экономической политике, призванной стимулировать рост сельского хозяйства и промышленности через развитие рыночных отношений. В результате с весны 1924 года наметился значительный подъём сельского хозяйства, а промышленность концу 1920-х годов достигла довоенного уровня.

Также в этот период были проведены реформы административного устройства. 25 мая 1925 года Енисейская губерния была упразднена. Вся её территория вошла в состав вновь образованного Сибирского края, центром которого стал Новониколаевск (Новосибирск). Однако регион подобных размеров оказался очень тяжёлым для управления, и в 1930 году Сибирский край был разделён на Западно-Сибирский и Восточно-Сибирский края. Бывшая Енисейская губерния, кроме Боготольского, Шарыповского и Тюхтетского районов, вошла в состав последнего. А 7 декабря 1934 года постановлением Президиума ВЦИК был наконец образован Красноярский край. В его состав вошли 52 района, Хакасская автономная область, Таймырский и Эвенкийский национальный округа.

Образование края стало мощным толчком для развития его экономики. В рамках проводившейся по всей стране индустриализации здесь активно развивались металлургия, лесная и лёгкая промышленность. В 1930-е годы были построены «Красмашзавод», Норильский никелевый комбинат, возросли размеры речных, авиационных и железнодорожных перевозок. В городах появились ремесленные училища и школы фабрично-заводского ученичества. В промышленном строительстве в крае большое значение имел труд заключённых. К маю 1941 года в Сибири возникли целые лагерные комплексы, где содержались тысячи заключённых: «Краслаг», «Норильлаг», «Енисейлаг».

Наряду с индустриализацией, руководством страны в январе 1930 года был взят курс на сплошную коллективизацию. В крае появились машинно-тракторные станции, проводились сельхозвыставки, однако этот процесс сопровождался массовым раскулачиванием, репрессиями и расстрелами. К 1932 году было обобществлено почти 60% крестьянских хозяйств края. Но всё же только к 1940 году сельское хозяйство региона достигло дореволюционного уровня.

### **Тема 11. Красноярский край в годы Великой Отечественной войны**

В годы Великой Отечественной войны Красноярский край был одной из опор нашей страны — он поставлял людей, военную технику, боеприпасы, продовольствие, лечил раненых и даже одержал победу в сражении.

За время войны на фронте побывали почти полмиллиона красноярцев — 455 тысяч человек. Из них не вернулись домой 168 тысяч. В Красноярском крае было сформировано около 40 воинских формирований. В их числе знаменитая 119-я стрелковая бригада, первой в крае ушедшая на фронт, 365-й стрелковый полк, одержавший зимой 1941 года первую и самую важную победу в битве за Москву, 78-я добровольческая бригада, почти целиком павшая в боях в Подмоскovie, 309-я стрелковая дивизия, дошедшая до Берлина.

Одной из главных предпосылок Победы был надёжный тыл. В тяжелейших условиях нашей стране пришлось, по существу, заново формировать свою военно-экономическую базу — на востоке. Колоссальная эвакуация промышленности, которая последовала вскоре после захвата врагом самых развитых регионов страны, не имеет аналогов в истории. В один только Красноярск прибыло оборудование 25-ти крупных заводов и фабрик и вместе с ним 30 тысяч рабочих. Так появились советский машиностроительный гигант «Сибтяжмаш», «Краслесмаш», КрасТЭЦ, Красноярский радиотехнический завод, Комбайновый завод, химкомбинат «Енисей», завод «Квант», Цементный завод, значительно вырос «Красмаш» и другие предприятия города.

Основная тяжесть труда в тылу — в производстве и сельском хозяйстве — легла на плечи женщин, стариков, подростков. Они трудились по 13-14 часов в сутки, недоедали, недосыпали, но отдавали фронту всё, чем могли поделиться — хлеб, деньги, вещи. Широко был развёрнут сбор средств на танковые и авиаколонны. Всего за годы войны в фонд обороны красноярцы перечислили из личных сбережений свыше 200 млн рублей, сотни тысяч пудов хлеба и других продуктов, 115 тысяч тёплых вещей. Подарки бойцам отправляли школьники и даже детсадовцы.

В августе 1942 года пламя войны дотянулось и до Красноярского края. В самом северном посёлке края, Диксоне, произошёл единственный в годы войны морской бой за Уралом. Немецкий "карманный" линкор "Адмирал Шеер", имея целью уничтожение коммуникаций Северного морского пути, направлялся к Диксону — центру управления перевозками в западном секторе советской Арктики. В неравном бою моряки Северного флота, силами сторожевого корабля и береговой батареи, смогли защитить город и порт. Память о подвиге моряков-североморцев живёт в наименованиях полутора десятков островов Карского моря.

Другая героическая страница военной истории нашего края связана с работой секретной авиатрассы «Аляска — Сибирь». По этой трассе, базовым пунктом которой был Красноярск, советские лётчики доставляли в страну американские самолёты. Трасса была построена буквально на пустом месте за несколько месяцев 1942 года. В Красноярске вели техническое обслуживание американской техники, готовили лётчиков, отправляли самолёты на фронт. На территории края до сих пор нередки находки остовов разбившихся самолётов — трагедий за годы работы трассы было немало. Всего же за 1942-1945 год по красноярской трассе перегнали почти 8 тысяч воздушных судов.

Другой большой заслугой нашего края была работа по лечению больных и раненых красноармейцев. В Красноярском крае в годы войны действовало более 60-ти эвакуационных госпиталей, которые принимали самых «тяжёлых» больных. В Красноярске до сих пор работает один из них — госпиталь ветеранов войн.

Наш край был конечным пунктом медицинской эвакуации, и пациенты местных госпиталей, имея самые сложные ранения, нуждались в длительном лечении. В одном из

эвакогоспиталей Красноярска работал выдающийся врач и священнослужитель — Валентин Феликсович Войно-Ясенецкий (святитель Лука). Он был самым опытным хирургом края и спас огромное количество жизней советских солдат.

Красноярским госпиталям оказал значительную помощь образованный в 1942 году Красноярский медицинский институт. Он был создан на основе медицинских вузов, эвакуированных из Воронежа и блокадного Ленинграда.

Война изменила Красноярский край, заставила его радикально ускорить своё развитие, превратила его из слаборазвитого региона в промышленного гиганта. Красноярцам пришлось положить все свои силы, а многим и жизни, чтобы выполнить эту задачу.

## **Тема 12. Красноярский край в 1945-1980-е годы**

Первое послевоенное десятилетие было направлено на восстановление народного хозяйства страны. Росли заводы, производилась сплошная электрификация региона, осваивались целинные и залежные земли, увеличилось жилищное строительство. В крае начали появляться академические заведения. Первым был организован Институт физики, у истоков которого стоял выдающийся физик Леонид Киренский. В 1959 году из Москвы в Красноярск был переведён Институт леса и древесины.

60-80-е годы XX века являются для края особым периодом, поскольку именно в это время красноярский регион становится «индустриальным сердцем Сибири». Реализация плана промышленного строительства в крае вошла в историю под названием «красноярской десятилетки».

С 1972 по 1987 год на посту первого секретаря Красноярского крайкома КПСС находился Павел Федирко, который приложил большие усилия к тому, чтобы максимально увеличить хозяйственный, культурный и научный потенциал края. В этот период в Красноярском крае появились десятки крупных предприятий: Ачинский НПЗ и глиноземный комбинат, Дивногорский завод низковольтной аппаратуры, Крастяжмаш, Минусинский электротехнический комплекс, КраМЗ, Сосновоборский завод автоприцепов, Сибволокно, Березовский угольный разрез, Краснокаменский и Ирбинский железные рудники, аэропорты Емельяново и Черемшанка.

Именно тогда были построены самые крупные гидроэлектростанции Сибири — Красноярская и Саяно-Шушенская, возникли Саянский и Канско-Ачинский территориально-производственные комплексы, вырос Красноярский алюминиевый завод. На предприятиях, построенных ранее, проводилась реконструкция, модернизировалось оборудование, промышленность края стала выходить на зарубежные рынки — продукция предприятий одного только Красноярска экспортировалась более чем в шестьдесят стран.

Федирко также способствовал развитию краевого центра. В Красноярске в это период были построены микрорайоны Северный, Солнечный, Пашенный, Ветлужанка, а также обе предместные площади, архитектурный комплекс на Стрелке, Красная площадь, мосты Октябрьский и «777». Количество жителей города выросло более чем на 240 тысяч человек.

## ***Раздел 2. Современный Красноярский край***

### **Тема 1. ОБЩАЯ ХАРАКТЕРИСТИКА**

Красноярский край - второй по площади субъект Российской Федерации, занимает 2366,8 тыс. кв. км (или 13, 86% территории страны). Красноярский край входит в Сибирский федеральный округ. На востоке край граничит с Республикой Саха (Якутия) и Иркутской областью, на юге – с Республикой Тыва и с Республикой Хакасия, на западе – с Кемеровской и Томской областями, а также с Ханты-Мансийским и Ямало-Ненецким автономными округами.

Красноярский край был образован 7 декабря 1934 года постановлением Президиума Всероссийского центрального исполнительного комитета (ВЦИК) РСФСР. В состав региона вошли 31 район, Хакасская автономная область, Таймырский и Эвенкийский национальные округа. Центром стал город Красноярск. Край был образован почти в границах бывшей Енисейской губернии, площадь его составляла свыше двух миллионов квадратных километров.

В 1991 году Хакасская автономная область вышла из состава края и образовала самостоятельный субъект Российской Федерации - Республику Хакасию. Самостоятельными



субъектами Российской Федерации стали два автономных округа: Таймырский (Долгано-Ненецкий) и Эвенкийский, хотя они территориально и входили в состав края.

В 2007 году в результате референдума в состав края вошли два автономных округа - Эвенкийский и Таймырский (Долгано-Ненецкий), которые были преобразованы в муниципальные районы с особым статусом. День проведения референдума - 17 апреля - в крае объявлен праздничным днём - Днём единения.

## **Тема 2. ГЕОГРАФИЧЕСКОЕ ПОЛОЖЕНИЕ**

Красноярский край расположен в основном в пределах Восточной Сибири, в бассейне реки Енисей. Вдоль левого берега Енисея располагается низменная долина, а вдоль правого - Среднесибирское плоскогорье, высота которого достигает 500-700 м выше уровня моря. На севере край омывается Карским морем и морем Лаптевых.

Протяжённость территории от севера до горных районов Южной Сибири почти 3000 км. На территории края в окрестностях озера Виви в Эвенкии расположен географический центр России. Кроме того, на территории края находится мыс Челюскин – крайняя северная точка материковой части России и всей Азии. К Красноярскому краю относятся архипелаг Северная Земля, острова Норденшельда, Вилькицкого, Сибирякова, Диксон и др.

Рельеф Красноярского края разнообразен. На большом протяжении северной части река Енисей проложила долину на стыке двух тектонических структур. С правобережья к долине реки уступами спускается сложенное древними породами Среднесибирское плоскогорье и Енисейский кряж. На левом берегу реки расположена Западно-Сибирская низменность, которая на севере смыкается с обширной Енисейско-Хатангской низменностью, занимающей часть Таймырского полуострова. Юг края занимают горы и межгорные впадины Алтае-Саянской горной страны. Среднесибирское плоскогорье сложено песчаниками, известняками, известняками, сланцами, углем, которые во многих местах перекрыты магматическими излияниями - траппами. В северо-западной части плоскогорья поднимается плато Путорана, высоты которого местами превышают 1600 м, а высшая точка – гора Камень – 1701 м.

На левобережье Енисея расположена восточная часть Западно-Сибирской низменности. Она неоднократно перекрывалась ледниками, поэтому рельеф в основном равнинно-холмистый, имеется много озёр, болот и рек.

Средне-Сибирская низменность занимает большую часть Таймырского полуострова. Далеко простираются холмы и гряды высотой до 12 м. На севере полуострова от Енисейского залива до моря Лаптевых протянулись невысокие горы Бырранга, средняя высота которых составляет 400-600 м.

В южной части края высятся хребты Восточного и Западного Саян и Кузнецкого Алатау. У подножия хребтов лежит знаменитая Минусинская котловина, где благоприятные климатические условия. Восточный Саян начинается немного западнее города Красноярска и проходит на юго-востоке до гор Забайкалья. Эта обширная горная область состоит из многих горных хребтов, впадин и высоких плато. Здесь есть несколько плосковершинных хребтов высотой до 900 м, которые называют "белогорьями" - Манское, Канское, Пезинское и другие. Название "белогорье" пошло от русских первопроходцев, именовавших так в XVII в. "горы, в летнее время снегом покрытые". В горах Восточного Саяна имеется много карстово-спелеологических участков. Сегодня на территории края зафиксировано самое большое в стране количество пещер - около 150, среди них – длиннейшая пещера России Большая Орешная, протяжённостью свыше 50 км.

Западный Саян протянулся на южной границе Красноярского края более чем на 650 км. Он состоит из многих хребтов – Ергаки, Саянский, Куртушибинский, Тазарам, Джебашский, Араданский и др.) и древних поверхностей выравнивания. На юго-западе протянулся Кузнецкий Алатау, отделяющий Минусинскую впадину от Кузнецкой.

## **Тема 3. КЛИМАТ**

На территории края выделяют арктический, субарктический и умеренный климатические пояса. В связи с большой протяжённостью региона климат края очень неоднороден. Средняя температура января составляет от  $-36^{\circ}\text{C}$  на севере до  $-18^{\circ}\text{C}$  на юге, средняя температура июля составляет от  $+13^{\circ}\text{C}$  на севере до  $+20+25^{\circ}\text{C}$  на юге.

В крае выделяют северную, центральную, южную, западную и восточную климатические области. Климат северной части особенно суров. Длительная суровая зима сопровождается сильными ветрами и высокой влажностью. Прохладное северное лето очень коротко. На Таймырском полуострове безморозный период практически отсутствует – почти каждый день температура воздуха может опускаться до ноля и ниже градусов. В равнинной центральной области климат характеризуется относительно жарким и коротким летом, продолжительной холодной зимой, значительными колебаниями температур. Южная часть края отличается теплым летом и умеренной зимой. Сухой и чистый воздух, обилие солнечных дней, целебные воды создают благоприятные климатические условия для лечения и отдыха. В западной части края выпадает большее количество осадков.

Самую северную, островную, часть края занимает зона льдов и арктических пустынь. По рельефу это холмисто-грядовая равнина. Зона тундры и лесотундры имеет ширину 1000-1200 км и включает полуостров Таймыр и горную область Бырранга. Типичная тундра имеет холмистый рельеф с большим количеством озер. Зона тайги занимает значительную часть территории края. Типичная степь расположена на юге края и занимает большую часть Минусинской впадины, Чулымско-Енисейской котловины.

Земледелие в крае возможно примерно до широты Енисейска, а севернее – только очагами.

#### **Тема 4. НАСЕЛЕНИЕ**

Численность населения Красноярского края, по данным Красноярскстата на 1 января 2018 года, составляет 2 876 360 человек. Плотность населения составляет 1,21 чел./ кв. км. Городское население составляет 77 %. Около 80 % населения края живут к югу от Ангары — на одной десятой территории края. В Красноярском крае образовано 569 муниципальных образований, включая 17 городских округов и 44 муниципальных района, 26 городских и 482 сельских поселения. Всего на территории края расположено более 1700 населенных пунктов.

Основные города и городские поселения: Красноярск, Норильск, Ачинск, Енисейск, Дивногорск, Канск, Лесосибирск, Минусинск, Дудинка, Сосновоборск, ЗАТО г. Зеленогорск, ЗАТО г. Железногорск, Заозерный, Боготол, Бородино, Уяр, Иланский, Кодинск, Ужур, Назарово, Шарыпово, Игарка, Артёмовск, ЗАТО п. Солнечный, ЗАТО п. Кедровый.

На территории края проживают представители 159 национальностей. Национальный состав населения от общей численности населения, по данным Всероссийской переписи 2010 г., составляет: русские (88,08%), украинцы (1,34%), татары (1,23%), немцы (0,79%), азербайджанцы (0,58%), белорусы (0,35%), чуваша (0,38 %), армяне (0,38 %), киргизы (0,30%), узбеки (0,23%), таджики (0,23%), мордва (0,15%), марийцы (0,12%), башкиры (0,11%), тувинцы (0,10%), лезгины (0,10%), молдаване (0,10 %), хакасы (0,15%), эстонцы, эстонцы-сету (0,08%), латыши (2,184 – 0,07%).

Численность коренных малочисленных народов Севера, по переписи 2010 г., составляет: долганы (0,21 %), эвенки (0,16%), ненцы (0,13%), якуты (0,05%), кеты (0,03%), нганасаны (0,02%), селькупы (0,01%), энцы (0,01%), чулымцы (0,01%).

#### **Тема 5. ПОЛЕЗНЫЕ ИСКОПАЕМЫЕ**

Красноярский край занимает одно из ведущих мест в России по запасам минеральных ресурсов и полезных ископаемых. В его недрах встречаются нефть, газ, железные руды, уголь, цветные и редкие металлы, нерудные минералы. Всего в крае насчитывается более 1200 месторождений полезных ископаемых, в том числе 106 месторождений бурого и каменного угля, 193 месторождения торфа, 66 – черных и цветных металлов, 15 – редких и рассеянных элементов, 301 – благородных металлов, 94 месторождения неметаллических полезных ископаемых (абразивов, глин, известняков флюсовых, магнезита, нефелиновых руд, природных облицовочных камней, пьезооптического сырья, формовочного сырья, цветных камней), более 360 месторождений общераспространенных полезных ископаемых (строительного камня, песчано-гравийных смесей, керамзитовых смесей, песка), 119 месторождений пресных подземных вод, 12 минеральных месторождений подземных вод, 33 месторождения углеводородного сырья.

В крае сосредоточены основные запасы платины и платиноидов, медно-никелевых руд, основные месторождения которых находятся на севере края, в том числе на Таймырском

полуострове. Мировой известностью пользуется Норильский горнорудный район (месторождения Норильск-1, Октябрьское и Талнахское), где добывают медь, никель, кобальт, платину.

На территории края имеется 33 месторождения углеводородного сырья. Крупнейшие нефтегазовые месторождения края находятся в Туруханском и Таймырском (Долгано-Ненецком) районах – это месторождения Ванкорской группы (Ванкорское, Сузунское, Тагульское и др.) и на юге Эвенкийского района – месторождения Юрубчено-Тохомской зоны (Юрубченское, Куюмбинское, Собинское, Пайгинское, Имбинское, Берямбинское и др.).

Краю принадлежит ведущее место в России по общим геологическим запасам угля – около 70%, которые сосредоточены в Канско-Ачинском, Тунгусском, Таймырском и Минусинском угольных бассейнах. Наиболее активно осваиваются запасы уникального по экономико-географическому положению и запасам Канско-Ачинского бурого угольного бассейна, расположенного вдоль Транссибирской железной дороги.

По общему потенциалу золотоносности и золотодобычи край является традиционно одним из лидеров в Российской Федерации - на территории края разведано около 300 коренных и россыпных месторождений. Основные разрабатываемые запасы золота сосредоточены на территории Северо-Енисейского, Мотыгинского районов (Олимпиадинское, Благодатное, Эльдorado, Васильевское и др.).

Ангаро-Енисейская провинция (Енисейский кряж и прилегающая к нему Сибирская платформа) и зона Нижнего Приангарья богаты бокситами и нефелиновыми рудами для производства алюминия, а также железными рудами, которые находятся в государственном резерве.

Территория Нижнего Приангарья занимает ведущее положение в России по запасам магнетитов, сосредоточенным в крупных месторождениях. На территории края разрабатывается Горевское месторождение полиметаллов – уникальное не только по запасам, но и по содержанию свинца и цинка (до 6% и выше свинца в руде). Из свинцово-цинковых руд попутно добывают серебро, кадмий и др. металлы.

Из неметаллических полезных ископаемых в крае разрабатываются месторождения флюсовых известняков, поваренной соли, талька, графита, тугоплавких и огнеупорных глин, апатита, вермикулита и формовочных материалов, а также строительных материалов.

На севере края в пределах Попигайской кольцевой структуры обнаружены уникальные месторождения импактных технических алмазов (Ударное, Скальное). По общим запасам алмазов эта группа месторождений превышает все известные в мире алмазоносные провинции.

Кроме того, в крае разведаны месторождения жадеита (Борусское) и нефрита (Кантегирское и Куртушибинское), хризолита, кварца и кварцитов. На Енисейском кряже найден розовый турмалин (рубеллит) и розовый тальк. На севере Красноярского края имеется янтарь и датолит (Норильский промышленный район). В Минусинской котловине - родусит-асбест. В центральных районах края - аметист (Нижне-Канское, Краснокаменское), змеевик (Верхнесобольевское, Березовское) и мраморный оникс (Торгашинское).

На территории Красноярского края также эксплуатируется три месторождения минеральных вод: Кожановское (Балахтинский район), Нанжувское (окрестности Красноярска) и Тагарское (Минусинский район).

## **Тема 6. ВОДНЫЕ РЕСУРСЫ**

Красноярский край – богатейший регион России по обеспечению водными ресурсами. С севера на юг край пересекает река Енисей – самая многоводная река страны. Воды Енисея оказывают тепляющее и опресняющее влияние на Карское море, которое омывает северные территории края наряду с морем Лаптевых. Наиболее яркая особенность северных морей – круглогодичное присутствие льдов.

Ежегодно реки края вливают в северные моря около 20% общего стока рек России. Речная сеть Красноярского края насчитывает более 150 тысяч рек и речек. Крупнейшей рекой является Енисей. Он образуется от слияния Большого Енисея (Бий-Хем) и Малого Енисея (Ка-Хем). В Кызыле на месте их слияния стоит обелиск "Центр Азии". Енисей со своими многочисленными притоками, а также реки Пясины, Таймыра, Хатанга, впадающие в Карское море и море Лаптевых, образуют естественную транспортную систему. По территории

региона протекают Мана, Туба, Казыр и Кизир, Амыл, Кан, Бирюса, Подкаменная Тунгуска, Нижняя Тунгуска, Ангара, Чулым, Кеть, Кемь и др. Реки обладают огромными запасами дешевой гидроэнергии – в крае работают Красноярская ГЭС, Усть-Хантайская ГЭС, Курейская ГЭС, Енашиминская ГЭС. В этой связи край является энергоизбыточной территорией. С вводом Богучанской ГЭС мощность энергетических объектов края увеличилась на 35%, на начало 2016 года составила 18,1 ГВт.

Реки связывают северные районы края с Красноярском – промышленным и транспортным центром Средней Сибири, а через Енисей у края есть выход к Северному морскому пути. В нижнем течение Енисея расположены порты Игарка и Дудинка, оборудованные для приема морских судов. Навигация на севере возможна только в летнее время, однако при сопровождении ледоколов – круглый год. В порты Красноярск и Лесосибирск, расположенные в среднем течении Енисея, возможен заход судов класса "река-море".

В крае много озер – их насчитывается более трехсот тысяч. Озеро Таймыр – крупнейшее озеро на севере. Большинство озер расположены на юго-западе края – в Шарыповском районе, а также на юге – в Минусинской котловине. У туристов летом пользуются популярностью озера Тагарское, Учум, Большое, Круглое, Плахино, Инголь и др.

### **Тема 7. БИОРЕСУРСЫ**

Красноярский край занимает второе место в России по запасам лесных ресурсов. Площадь лесного фонда региона составляет 158,7 млн га, или 42,6% от площади лесного фонда Сибирского федерального округа. На территории края произрастает более 450 видов растений, в том числе промышленно-ценных видов. Более 50% лесов края приходится на лиственницу, около 17% – на ель и пихту, 12% – на сосну и более 9% – на кедр. На 88% леса состоят из хвойных пород, в том числе здесь находится 30% всех кедровых лесов страны.

В Красноярском крае насчитывается три государственных природных заказника федерального значения и 36 государственных природных заказников краевого значения. В числе наиболее крупных и известных парков и заповедников – "Столбы", "Ергаки", "Таймырский", "Большой Арктический", "Путоранский", "Центральносибирский", "Тунгусский", "Саяно-Шушенский" и "Шушенский бор".

Животный мир края разнообразен и уникален (342 вида птиц и 89 видов млекопитающих, среди последних наиболее значительной является популяция северного оленя, насчитывающая 600 тыс.голов). В арктической пустыне живут белый медведь, нерпа, морж, тюлень, в тундре – заяц-беляк, северный олень, песец, лемминг, белая сова, тундровый лебедь, куропатка, лисица, краснозобая казарка; в приенисейской тайге – бурый медведь, кабарга, соболь, колонок, россомаха, рысь, выдра; в южной тайге встречаются марал, косуля, барсук, крот, перепелятник, филин, седой и белоспинный дятел, зяблик. Славится соболиными угодами горная тайга Саян. В высокогорьях Саян встречаются такие редкие млекопитающие, как красный волк, снежный барс, горный козёл, горный баран, а из птиц – алтайский улар, горный дупель, сибирский и горный вьюрок, краснозобый дрозд и др. В северных районах края насчитывается около 60 видов рыб. Из сиговых промысловое значение имеют муксун, омуль, ряпушка, корюшка, нельма.

### **Тема 8. ЭКОНОМИКА**

Красноярский край является одним из опорных, наиболее экономически развитых регионов России. Среди 85 субъектов Российской Федерации край занимает 9-е место по объему валового регионального продукта и входит в десятку регионов, формирующих более 50% суммарного ВРП регионов России.

Основой экономики края является промышленный комплекс – его доля в структуре валового регионального продукта составляет около 60%. Промышленные предприятия региона, опираясь на использование его богатой минерально-сырьевой базы и энергоресурсов, осуществляет выпуск продукции как на внутрикраевой рынок, так и для поставок в другие регионы России, а также в страны ближнего и дальнего зарубежья.

В структуре промышленного производства края лидирующие позиции занимают: цветная металлургия (ее доля более 40%), добыча полезных ископаемых (около 30%), гидроэнергетика и электроэнергетика на твердом топливе (более 10%). Крупными

металлургическими предприятиями являются ЗФ ПАО "ГМК "Норильский никель" и АО "РУСАЛ Красноярск", ОАО "Красцветмет". Продукцию переработки первичного алюминия выпускают ООО "Красноярский металлургический завод", ООО ЛПЗ "СЕГАЛ", ООО "КиК", ООО "Литейно-механический завод "СКАД".

Основные предприятия нефтедобывающей отрасли региона - компании группы Роснефть (АО "Ванкорнефть", АО "Восточно-Сибирская нефтегазовая компания"), ООО "Славнефть-Красноярскнефтегаз". Ведущими предприятиями угольной отрасли являются АО "СУЭК-Красноярск" и АО "Красноярсккрайуголь".

Лидером по добыче золота в крае является АО "Полюс Красноярск", большой вклад также вносят ООО "Соврудник", ЗАО "Васильевский рудник". ООО "Новоангарский обогатительный комбинат" на Горевском месторождении обеспечивает почти 80% добычи свинцовых руд в РФ.

Машиностроительные предприятия Красноярского края производят продукцию как гражданского, так и оборонного назначения. Среди крупнейших предприятий отрасли - АО "Красноярский машиностроительный завод", ОАО "Красноярский завод холодильников "Бирюса".

Краем является одним из крупнейших в стране производителей лесопромышленной продукции, значительная часть которой поставляется на экспорт. По количеству созданных рабочих мест лесная отрасль занимает четвертое место в крае после металлургии, машиностроения и добычи полезных ископаемых. В этой сфере работает более 700 организаций, крупнейшие из них – АО "Лесосибирский ЛДК-1", ЗАО "Новоенисейский ЛХК", ООО "Приангарский ЛПК", АО "Краслесинвест" и другие.

В крае производится продукция нефтепереработки – бензин, дизельное топливо, авиационное топливо (АО "Ачинский НПЗ ВНК"), инновационные производства и атомная энергетика сосредоточены в г. Железногорске (АО "Информационные спутниковые системы" им. академика М.Ф. Решетнева", ФГУП "Горно-химический комбинат") и г. Зеленогорске (АО "ПО "Электрохимический завод").

Красноярский край - один из лидеров среди регионов России по уровню инвестиционной активности. Среди отраслей экономики региона, в которые инвестируются средства, первое место занимает добыча топливно-энергетических полезных ископаемых, на втором - металлургическое производство. Также инвесторы проявляют интерес к отраслям транспорта и связи, финансируют проекты развития в энергетическом секторе.

В рамках реализации крупнейших инвестиционных проектов в крае развивается нефтедобыча - в сентябре 2016 года началась промышленная добыча нефти на Сузунском месторождении Ванкорской группы, в начале 2017 года запустили в эксплуатацию нефтепровод Куюмба – Тайшет протяженностью 700 км, что позволило начать нефтедобычу на месторождениях юга Эвенкии. Выработка алюминия в крае увеличилась на 15 % за счет выхода ЗАО "Богучанский алюминиевый завод" в 2016 году на проектную производительность первого пускового комплекса, к концу 2018 года завершено строительство первой очереди завода мощностью 298 тыс. тонн. Продолжается модернизация нефтеперерабатывающего производства в АО "Ачинский НПЗ ВНК", направленная на увеличение глубины переработки нефти и объемов выхода светлых нефтепродуктов.

Красноярский край является крупным транспортно-распределительным и транзитным узлом Сибирского федерального округа. По территории региона проходят Транссибирская железнодорожная магистраль (с ответвлениями Ачинск — Лесосибирск, Решоты — Карабула, Ачинск — Абакан), Южносибирская железнодорожная магистраль и Норильская железная дорога, федеральные автомобильные трассы Р255 "Сибирь" и Р257 "Енисей". К основным автомобильным трассам края также относятся "Енисейский тракт" (Красноярск — Енисейск) и автодорога Ачинск-Ужур-Троицкое. На территории края расположено четыре речных порта - в Красноярске, Лесосибирске, Дудинке и Игарке. Крупнейшим аэропортом края является международный аэропорт Красноярск.

Регион является крупным производителем сельскохозяйственной продукции в Сибирском федеральном округе: в 2018 году он занял четвертое место. Валовой сбор зерновых в регионе ежегодно составляет около 2 млн тонн. Красноярский край в числе лидеров по

урожайности зерновых и зернобобовых культур среди регионов Сибири. В последние годы аграрии успешно возделывают новые для края сельскохозяйственные культуры: рапс и кукурузу на зерно. Отмечена стабильность показателей в животноводстве. Молочные предприятия края работают над увеличением продуктивности крупного рогатого скота. Регион входит в тройку лидеров в Сибирском федеральном округе по суточному надою на одну корову.

Реализуются крупные инвестиционные проекты. В 2018 году в Канском районе открылся современный молочный комплекс. Возводятся масштабные животноводческие объекты в Шушенском районе. В течение последних лет сохраняется ежегодный рост объемов производства основных видов пищевой продукции: свинины, мяса птицы, сливочного масла, сыра, муки, крупы, хлеба, колбасных и кондитерских изделий. Взят курс на развитие в крае мощностей по переработке зерновых и масличных культур, в том числе по глубокой переработке зерна. Ведется большая работа по вопросу сбыта произведенной сельскохозяйственными товаропроизводителями продукции. Более 50% краевого объема сельхозпроизводства приходится на районы юго-западной и центральной частей края: Ужурский, Назаровский, Курагинский, Шушенский, Краснотуранский, Минусинский, Большемуртинский, Емельяновский, Сухобузимский, Березовский, Балахтинский.

В Красноярском крае проводится Красноярский экономический форум, на котором традиционно обсуждают общероссийские тактические программы-минимум и стратегические программы-максимум развития всей страны.

### **Тема 9. ОБРАЗОВАНИЕ И НАУКА**

Приоритетными направлениями развития образования Красноярского края являются доступность и качество образования, организация работы с одаренными детьми, развитие учреждений профессионального образования, повышение качества профессиональной подготовки для экономики края.

В настоящее время в крае функционирует более 1000 дошкольных образовательных учреждений, более 140 учреждений дополнительного образования детей, более 1000 учреждений общего образования. В крае создана информационная и ресурсная сеть для поиска, поддержки и сопровождения талантливых детей, состоящая из 12 центров по работе с одаренными детьми в интеллектуальной, спортивной, художественно-эстетической сферах в городах Ачинск, Енисейск, Минусинск, Канск, Красноярск, Дудинка, в поселке Тура. Крупные кампании, корпорации и предприятия, работающие в крае, создают на базе общеобразовательных учреждений профильные классы – Норникель-классы, Роснефть-классы, Росатом-классы, СУЭК-классы и др., ведут дальнейшее сопровождение обучения студентов в вузах, привлекают на практику и стажировку.

В Красноярском крае развита система кадетского и женского гимназического образования, которая включает семь кадетских школ-интернатов, оптимально расположенных на территории края, одну кадетскую школу, две Мариинские женские гимназии, центр дополнительного образования "Честь и Слава Красноярья".

В крае развивается сеть специализированных классов математической, естественно-научной и инженерно-технологической направленности. Первые 25 специализированных классов открыты в 2015 году в Ачинске, Железногорске, Зеленогорске, Канске, Красноярске, Лесосибирске, Минусинске, Назарово, Норильске и Сосновоборске. Подготовка учащихся в специализированных классах проводится при участии преподавателей ведущих вузов, расположенных на территории Красноярского края.

Сеть профессионального образования края состоит из 65 образовательных учреждений начального профессионального образования, 38 образовательных учреждений среднего профессионального образования, подведомственных министерству образования и науки края.

Научно-образовательный потенциал края представлен Красноярским научным центром СО РАН и государственными вузами, в том числе Сибирским федеральным университетом, Сибирским государственным аэрокосмическим университетом им. ак. М. Ф. Решетнева, Красноярским государственным медицинским университетом им. проф. В. Ф. Войно-Ясенецкого, Сибирским государственным технологическим университетом, Красноярским

государственным педагогическим университетом им. В. П. Астафьева, Красноярским государственным аграрным университетом, Сибирским юридическим институтом и другими.

В крае работают два высших учебных заведения в области культуры - Красноярская государственная академия музыки и театра и Красноярский государственный художественный институт.

Всего в высших учебных заведениях края по направлениям бакалавриата, специалитета, магистратуры обучается свыше 92 тыс. студентов по более чем 330 специальностям.

### **Тема 10. КУЛЬТУРА**

На территории Красноярского края насчитывается более 4,5 тыс. памятников истории и культуры и объектов археологического наследия. Шалоболинская писаница, стоянки эпохи палеолита на Афонтовой горе в Красноярске, курганы Минусинской котловины, остатки крепостных сооружений являются свидетельствами жизни древних людей на территории края.

Город Енисейск – это уникальный памятник градостроительного искусства XVIII - начале XX вв., сохранивший планировочную структуру и основной фонд исторической застройки. К 400-летию города, которое отметят в 2019 году, здесь будет отреставрирован 21 объект культурного наследия. Енисейск включен в предварительный Список Всемирного культурного и природного наследия ЮНЕСКО. Архитектурные памятники сосредоточены также в Красноярске, Ачинске, Канске, Минусинске, в Шушенском, в селах Тасеево и Ермаковское.

В крае работают уникальные музейные комплексы: историко-этнографический музей-заповедник "Шушенское" - исторический, архитектурный, этнографический комплекс, в котором сохраняется часть старинного сибирского села XIX и XX в.; Красноярский краевой краеведческий музей — один из старейших музеев Сибири и Дальнего Востока, один из крупнейших музеев России; Минусинский музей им. Мартьянова - старейший музей в Сибири, по подобию которого создавались музеи в Енисейске, Нерчинске, Иркутске, Якутске и в других городах Сибирского региона; музей вечной мерзлоты в Игарке - единственный в мире музей, обладающий уникальным подземельем в толще вечномерзлого грунта.

Красноярский край имеет богатые культурные традиции. Имена Василия Сурикова, Тойво Ряннеля, Бориса Рязова, Петра Словцова, Виктора Астафьева, Андрея Поздеева, Михаила Годенко, Дмитрия Хворостовского, Арэга Демирханова, Екатерины Иофель и многих других красноярских деятелей культуры являются знаковыми не только для Красноярского края.

В регионе действуют 17 профессиональных театров – 9 краевых государственных, 5 муниципальных и 3 частных театра. Все основные виды театров открыты в крупных городах края: Красноярске, Норильске, Ачинске – и в шести населенных пунктах с численностью населения до 100 тысяч жителей: городах Канск, Лесосибирск, Минусинск, Шарыпово, ЗАТО г. Железногорск, п. Мотыгино. Единственный в России театр за Полярным кругом также находится в крае - Норильский Заполярный театр драмы им. Маяковского.

В региональном центре действуют Красноярский краевой театр кукол, Красноярский театр юного зрителя, Красноярский драматический театр им. А.С. Пушкина, Красноярский музыкальный театр и Красноярский государственный театр оперы и балета имени Д.А. Хворостовского.

В сезоне 2017-2018 гг. по решению экспертного совета "Золотой Маски" театры края получили 21 номинацию на главную театральную премию в России.

Мировую известность имеют многие творческие коллективы, среди них - Красноярский академический симфонический оркестр под управлением Владимира Ланде, Красноярский филармонический русский оркестр им. А.Ю. Бардина, Красноярский государственный академический ансамбль танца Сибири им. М.С. Годенко и др.

Фонды краевой научной библиотеки включают более 3 млн единиц хранения, в том числе коллекции рукописных и старопечатных книг, редких изданий по краеведению, книги из библиотеки известного купца-библиофила Г.Ф. Юдина.

Красноярский край принимает международный форум "Балет XXI век", международный фестиваль "Парад звезд в оперном", международный музыкальный фестиваль стран Азиатско-Тихоокеанского региона, организует выставки изобразительного искусства, театральные

фестивали. В регионе уже стало традицией проведение дней национальных культур, праздников народного творчества, культурных акций.

Ежегодно в муниципальных образованиях края реализуются крупные культурные проекты, такие как культурно-образовательный маршрут "Енисейский экспресс", "Культурная столица Красноярья", кинофорум отечественных фильмов в г. Назарово, посвященный легендарной советской актрисе театра и кино, народной артистке СССР Марине Ладыниной. Шушенский район Красноярского края ежегодно принимает известный во всем мире международный фестиваль этнической музыки и ремёсел "МИР Сибири".

#### **Тема 11. ТУРИЗМ**

Край обладает огромными рекреационными ресурсами, что позволяет развивать практически все виды туризма: сафари на оленях и собачьих упряжках, экотуризм, конный туризм, беговые и лыжные походы, санаторно-курортное лечение. Сегодня на территории края успешно оздоравливают своих гостей известные на всю страну санаторно-курортные комплексы: "Сосновый бор" на озере Тагарское, "Шушенский" на берегу горной реки Оя, "Озеро Учум", "Красноярское Загорье" в предгорьях Западных Саян.

Пляжный отдых представлен наиболее популярными местами на побережье Красноярского моря — Балахтинский, Краснотуранский, Новоселовский, Шумихинский залив близ Красноярской ГЭС.

Большим спросом пользуются охота и рыбалка, культурно-познавательный и паломнический виды туризма, деловой и событийный туризм (Всероссийский фестиваль народной культуры "Сибирская масленица", Канский видеофестиваль, праздник "Енисейская уха", Енисейская августовская ярмарка, День Минусинского помидора, Всероссийский фестиваль "Высоцкий и Сибирь", Международный фестиваль этнической музыки и ремёсел "МИР Сибири", выставки, форумы и др.).

ориал Победы, Дворец труда, Дворец пионеров, театр музыкальной комедии, школа спортивного мастерства и многое другое.

Однако с конца 1980-х годов нарастал кризис в политической жизни страны, что сказалось и на местном уровне.

### **КОМПОНЕНТЫ МОНИТОРИНГА УЧЕБНЫХ ДОСТИЖЕНИЙ СТУДЕНТОВ**

#### **ТЕХНОЛОГИЧЕСКАЯ КАРТА РЕЙТИНГА ДИСЦИПЛИНЫ КРАЕВЕДЕНИЕ**

Направление подготовки: 45.03.02 Лингвистика

Направленность (профиль) образовательной программы:

Перевод и переводоведение (русский язык как иностранный)

**Квалификация: Бакалавр**

**(очная форма обучения) (общая трудоемкость дисциплины 6 з.е.)**

<b>Наименование дисциплины</b>	<b>Направление подготовки и уровень образования  (бакалавриат, магистратура, аспирантура)</b>	<b>Цикл дисциплины в учебном плане</b>	<b>Количество зачетных единиц</b>
Краеведение	Бакалавриат		3
<b>Тема №1.</b>			
<b>Текущая</b>	<b>Форма работы</b>		



<b>работа</b>		<b>min</b>	<b>max</b>
	Посещение лекций	<b>5</b>	<b>9</b>
<b>Тема №2.</b>			
<b>Текущая работа</b>	Посещение лекций	<b>2</b>	<b>4</b>
	Подготовка и выступление на семинарских занятиях	<b>2</b>	<b>4</b>
	Обзор электронных ресурсов	<b>3</b>	<b>5</b>
<b>Тема № 3.</b>			
<b>Текущая работа</b>	Посещение лекций	<b>1</b>	<b>2</b>
	Подготовка и выступление на семинарских занятиях	<b>1</b>	<b>2</b>
	Реферативный обзор статей	<b>3</b>	<b>5</b>
<b>Промежуточная аттестация</b>	тестирование	<b>5</b>	<b>9</b>
<b>Тема № 4</b>			
<b>Текущая работа</b>	Посещение лекций	<b>2</b>	<b>4</b>
	Подготовка и выступление на семинарских занятиях	<b>2</b>	<b>4</b>
	подготовить исследовательский проект	<b>3</b>	<b>5</b>
<b>Тема № 5.</b>			
<b>Текущая работа</b>	Посещение лекций	<b>2</b>	<b>4</b>
	Разработать таблицу «Реформы в социально-экономическом развитии России»	<b>2</b>	<b>4</b>
	Рабочая тетрадь	<b>4</b>	<b>10</b>
<b>Тема № 6.</b>			
<b>Текущая работа</b>	Посещение лекций	<b>2</b>	<b>4</b>

	Подготовка и выступление на семинарских занятиях	2	4
	Составить кластер основных понятий темы	3	5
<b>Промежуточная аттестация</b>	тестирование	5	9
<b>Тема № 7.</b>			
<b>Текущая работа</b>			
	Контрольная работа	2	4
<b>итого</b>		50	75
<b>экзамен</b>		20	35

**Соответствие рейтинговых баллов и академической оценки:**

<i>Общее количество набранных баллов*</i>	<i>Академическая оценка</i>
<b>60 – 72</b>	<b>3 (удовлетворительно)</b>
<b>73 – 86</b>	<b>4 (хорошо)</b>
<b>87 – 100</b>	<b>5 (отлично)</b>

## СОДЕРЖАНИЕ САМОСТОЯТЕЛЬНОЙ РАБОТЫ

### Самостоятельная работа по дисциплине Краеведение МЕТОДИЧЕСКИЕ РЕКОМЕНДАЦИИ ПО ОСВОЕНИЮ ДИСЦИПЛИНЫ

Самостоятельная работа студентов является важной составляющей организации учебного процесса по изучению дисциплины «Краеведение»

Самостоятельная работа по дисциплине проводится с целью:

- систематизации и закрепления полученных теоретических знаний и практических умений обучающихся;
- углубления и расширения теоретических знаний;
- развития познавательных способностей и активности обучающихся;
- формирования самостоятельности;
- развития исследовательских умений.

В учебном процессе высшего учебного заведения выделяют два вида самостоятельной работы: аудиторная и внеаудиторная.

Аудиторная самостоятельная работа по дисциплине выполняется на учебных занятиях под непосредственным руководством преподавателя и по его заданиям.

Внеаудиторная самостоятельная работа выполняется студентом по заданию преподавателя, но без его непосредственного участия. Внеаудиторная самостоятельная работа является обязательной для каждого студента, а ее объем определяется учебным планом.

Внеаудиторная самостоятельная работа по дисциплине включает такие формы работы, как: изучение программного материала дисциплины (работа с учебником и конспектом лекции)

;

изучение рекомендуемых литературных источников; конспектирование источников; подготовка материалов для анализа ситуаций;

разработка вопросов к дискуссии;

работа со словарями и справочниками;

работа с электронными информационными ресурсами и ресурсами Internet; составление плана и тезисов ответа на семинарском занятии;

составление схем, таблиц для систематизации учебного материала;

решение кейсов и ситуационных задач;

подготовка презентаций;

ответы на контрольные вопросы;

аннотирование, реферирование, рецензирование текста;

написание эссе,

докладов; подготовка к

зачету.

Критериями оценки результатов внеаудиторной самостоятельной работы аспиранта являются:

- уровень освоения учебного материала,
- умение использовать теоретические знания при выполнении практических задач,
- полнота общеучебных представлений, знаний и умений по изучаемой теме, к которой относится данная самостоятельная работа, - обоснованность и четкость изложения ответа на поставленный по внеаудиторной самостоятельной работе вопрос,

- оформление отчетного материала в соответствии с известными или заданными преподавателем требованиями, предъявляемыми к подобного рода материалам.

Бакалаврам рекомендуется обязательное использование при подготовке дополнительной литературы, которая поможет успешнее и быстрее разобраться в поставленных вопросах и задачах.

Данный курс состоит из семи тем. Основной объем лекционных часов отведен на изучение вопросов истории России в контексте мировой истории, отражающие наиболее важные события мировой и отечественной истории.

Перед подготовкой к семинарским занятиям студенту необходимо тщательно проработать конспекты лекций, а также детально поработать с основной и дополнительной литературой. При подготовке творческих самостоятельных заданий, предусмотрены консультации с преподавателем.

Рекомендации по организации времени, необходимого для выполнения разного вида работ обучающихся по дисциплине

Количество часов, выделенных на самостоятельную работу студентов в два раза больше аудиторной работы. Соответственно, это дает студентам возможность более тщательно выполнять самостоятельные задания, предусмотренные рабочей программой дисциплины. Перед подготовкой самостоятельной работы, студент должен ознакомиться с технологической картой и уточнить сколько часов отводится на ту или иную работу. После этого для себя выстроить траекторию подготовки задания.

Количество часов, выделенных на самостоятельную работу, подразумевает, что самостоятельные задания (работы) должны быть выполнены через две недели после их получения.

Курс предполагает наличие таких самостоятельных заданий, как проведение учебной экскурсии и защита группового проекта. Прием этих заданий проводится в отдельно отведенное время.

Разъяснения по поводу работы с рейтинговой системой

Для получения экзамена по курсу студенту необходимо набрать не менее 75 баллов. Если студент набирает менее 75 баллов, то сдача экзамена происходит в устной форме по билетам.

В рейтинге учитывается как посещение лекций, выступление на семинарских занятиях, так и выполнение всех видов самостоятельной работы. В конце каждого раздела, студенты получают рабочую тетрадь по изученному материалу, для проведения рубежного контроля.

Для успешного получения зачета студент должен выполнить все виды работ, которые оцениваются в рейтинге.

Рекомендации по подготовке к итоговому контролю (промежуточной аттестации) по дисциплине

Итоговый контроль в форме экзамена проводится для студентов, которые получили менее 75 баллов по дисциплине. Рабочая программа содержит в себе задания, которые содержательно дублируют вопросы для прохождения итогового контроля.

При подготовке к экзамену необходимо тщательно ознакомиться с конспектами лекций, материалами семинарских занятий, а также изучить дополнительную литературу по темам курса.

Самостоятельная работа студентов является важной составляющей организации учебного процесса по изучению дисциплины **«Краеведение»**

Самостоятельная работа по дисциплине проводится с целью:

- систематизации и закрепления полученных теоретических знаний и практических умений обучающихся;
- углубления и расширения теоретических знаний;
- развития познавательных способностей и активности обучающихся;
- формирования самостоятельности;
- развития исследовательских умений.

В учебном процессе высшего учебного заведения выделяют два вида самостоятельной работы: *аудиторная и внеаудиторная*.

Аудиторная самостоятельная работа по дисциплине выполняется на учебных занятиях под непосредственным руководством преподавателя и по его заданиям.

Внеаудиторная самостоятельная работа выполняется студентом *по заданию преподавателя*, но без его непосредственного участия. Внеаудиторная самостоятельная работа является обязательной для каждого студента, а ее объем определяется учебным планом.

Внеаудиторная самостоятельная работа по дисциплине включает такие формы работы, как:

изучение программного материала дисциплины (работа с учебником и конспектом лекции);  
изучение рекомендуемых литературных источников;

конспектирование источников;

подготовка материалов для анализа ситуаций;

разработка вопросов к дискуссии;

работа со словарями и справочниками;

работа с электронными информационными ресурсами и ресурсами

Internet; составление плана и тезисов ответа на семинарском занятии;

составление схем, таблиц для систематизации учебного материала;

решение кейсов и ситуационных задач;

подготовка презентаций;

ответы на контрольные вопросы;

аннотирование, реферирование, рецензирование текста;

написание эссе, докладов;

подготовка к зачету.

Критериями оценки результатов внеаудиторной самостоятельной работы аспиранта являются:

- уровень освоения учебного материала,

- умение использовать теоретические знания при выполнении практических задач,

- полнота общеучебных представлений, знаний и умений по изучаемой теме, к которой относится данная самостоятельная работа,



- обоснованность и четкость изложения ответа на поставленный по внеаудиторной самостоятельной работе вопрос,

- оформление отчетного материала в соответствии с известными или заданными преподавателем требованиями, предъявляемыми к подобного рода материалам.

Бакалаврам рекомендуется обязательное использование при подготовке дополнительной литературы, которая поможет успешнее и быстрее разобраться в поставленных вопросах и задачах.

МИНИСТЕРСТВО НАУКИ И ВЫСШЕГО ОБРАЗОВАНИЯ РОССИЙСКОЙ ФЕДЕРАЦИИ  
федеральное государственное бюджетное образовательное учреждение высшего образования  
«Красноярский государственный педагогический университет  
им. В.П. Астафьева»

Кафедра-разработчик - кафедра отечественной истории

<p><i>УТВЕРЖДЕНО</i></p> <p><i>на заседании кафедры отечественной истории</i></p> <p><i>Протокол № 8 от «24» апреля 2019 г.</i></p> <p><i>Зав. Кафедрой</i>  <i>И.Н. Ценюга</i></p>	<p>Одобрено научно-методическим советом специальности (направления подготовки) филологического факультета.</p> <p>Протокол № 9 от 20 июня 2019 г.</p> <p>Председатель</p> <p> А.А.Бариловская</p>
--	--

**ФОНД ОЦЕНОЧНЫХ СРЕДСТВ**

для проведения текущего контроля и промежуточной аттестации

обучающихся по дисциплине **Краеведение**

Направление подготовки: 45.03.02 Лингвистика

Направленность (профиль) образовательной программы:

Перевод и переводоведение (русский язык как иностранный)

Квалификация: Бакалавр

(очная форма обучения)

**Составитель: Валюх Е.П., доцент кафедры отечественной истории**

## **1. Назначение фонда оценочных средств**

1.1. Целью создания ФОС дисциплины «Краеведение» является установление соответствия учебных достижений запланированным результатам обучения и требованиям основной профессиональной образовательной программы, рабочей программы дисциплины.

### **1.2. ФОС по дисциплине решает задачи:**

- контроль и управление процессом приобретения бакалаврами необходимых знаний, умений, навыков и уровня сформированности компетенций, определённых в ФГОС ВО по соответствующему направлению подготовки;

- контроль (с помощью набора оценочных средств) и управление (с помощью элементов обратной связи) достижением целей реализации ОПОП, определённых в виде набора общекультурных, общепрофессиональных и профессиональных компетенций выпускников;

- обеспечение соответствия результатов обучения задачам будущей профессиональной деятельности через совершенствование традиционных и внедрение инновационных методов обучения в образовательный процесс Университета.

### **1.3. ФОС разработан на основании нормативных документов:**

- федерального государственного образовательного стандарта высшего образования по направлению подготовки 44.03.05 Педагогическое образование (с двумя профилями подготовки) (уровень бакалавриата), утвержденным приказом Министерством образования и науки Российской Федерации от 9 февраля 2016 г. № 91;

- образовательной программы Русский язык и иностранный язык (английский язык), Русский язык и литература, очной формы обучения высшего образования по направлению подготовки 44.03.05 Педагогическое образование (с двумя профилями подготовки);

- положения о формировании фонда оценочных средств для текущего контроля успеваемости, промежуточной и итоговой (государственной итоговой) аттестации обучающихся по образовательным программам высшего образования – программам бакалавриата, программам специалитета, программам магистратуры, программам подготовки научно-педагогических кадров в аспирантуре – в федеральном государственном бюджетном образовательном учреждении высшего образования «Красноярский государственный педагогический университет им. В.П. Астафьева» утвержденного приказом ректора № 297 (п) от 28.04.2018.

## **2. Перечень компетенций с указанием этапов их формирования в процессе изучения дисциплины**

### **2.1. Перечень компетенций, формируемых в процессе изучения дисциплины**

ОК-1 - способность использовать философские и социогуманитарные знания для формирования научного мировоззрения;

ОК-2 – способность анализировать основные этапы и закономерности исторического развития для формирования патриотизма и гражданской позиции;

## 2.2. Оценочные средства

Компетенции	Дисциплины, практики, участвующие в формировании компетенции	Тип контроля	Оценочное средство/КИМы	
			Номер	Форма
ОК-1 способность использовать философские и социогуманитарные знания для формирования научного мировоззрения;	Краеведение, Политология, Иностранный язык, русский язык и культура речи, социология, культурология, политология, основы права, элективная дисциплина по физической культуре для обучающихся с ОВЗ и инвалидов, элективная дисциплина о региональной картине мира сибиряков, русская историческая лексикология и лексикография, основы науки о языке, страноведение, культурология, русский язык и культура речи	Текущий контроль успеваемости Промежуточная аттестация	2	Подготовка к семинару
			1	(устный ответ), обзор литературных источников по теме семинара, заполнение рабочей тетради, написание реферата, составление тестовых заданий.
			3	
			4	
ОК-2 способность анализировать основные этапы и закономерности	Краеведение, Политология, Иностранный язык, русский язык и культура речи, Основы научной деятельности студента, современный русский язык, практический курс русского языка, основы учебной деятельности, русский язык и культура речи, русский театр, перевод в сфере научной коммуникации,	Текущий контроль	2	подготовка к семинару
			5	(устный ответ), обзор литературных источников по теме семинара, подготовка сообщения,
			3	
			4	



<p>историческог о</p> <p>развития для формировани я</p> <p>патриотизма и гражданской позиции</p>	<p>практика по получению первичных профессиональных умений и навыков, в том числе первичных умений и навыков научноисследовательской деятельности (музейная).</p>	<p>Промежу точная аттестаци я</p>	<p>проверочна я работа, заполнени е рабочей</p> <p>тетради экзамен</p>
--	---	---	--

### 3. Фонд оценочных средств для промежуточной аттестации

#### 3.1. Фонды оценочных средств включают: экзамен.

#### 3.2. Оценочные средства

##### 3.2.1. Оценочное средство экзамен. Критерии оценивания по оценочному средству 1 – экзамен

Фонды оценочных средств включают: 2 – написание реферата, 3 - дайджест, 4 - учебная деловая игра (УДИ), 5 – выполнение тестовых заданий.

Критерии оценивания по оценочному средству 2 - написание реферата

Критерии оценивания	Количество баллов (вклад в рейтинг)
Соответствие материала исследуемой проблеме	2
Глубина анализа	1
Количество используемых источников	1
Максимальный балл	4

Критерии оценивания по оценочному средству 3 - дайджесту

Критерии оценивания	Количество баллов (вклад в рейтинг)
Адекватность и полнота определения изучаемых объектов	1
Количество и качество выделенных подходов	1
Качество оформления (цвет, изображения, шрифты, приложения)	1
Максимальный балл	3

Критерии оценивания по оценочному средству 4 — учебно-деловая игра (УДИ)

Критерии оценивания	Количество баллов (вклад в рейтинг)
Корректность определения учебно-познавательной проблемы	2
Качество организации ролевого взаимодействия	1
Методическая культура разработчика	1
Максимальный балл	4

Критерии оценивания по оценочному средству 5 – выполнение тестовых заданий

Критерий оценивания:	Количество баллов	
	вклад в промежуточный рейтинг	вклад в итоговый рейтинг
% ответов, совпадающих с ключом		
60 - 75 % правильных ответов	8	15

76- 90 % правильных ответов	9	20
91-100 % правильных ответов	10	25
Максимальный балл	10	25

## РЕКОМЕНДАЦИИ ПО ОРГАНИЗАЦИИ САМОСТОЯТЕЛЬНОЙ РАБОТЫ СТУДЕНТОВ

Самостоятельная работа студента предполагает около 50% от полного объема материала, требуемого для контроля на экзаменах. В этой связи преподавателю следует четко и методически грамотно организовать работу студентов, определить виды самостоятельной деятельности, требования, сроки и формы их предъявления.

Рекомендуются следующие формы самостоятельной работы студентов и требования к их предъявлению на контроль преподавателю:

- работа с учебником или с источником дополнительной литературы (конспектирование);
- реферирование специальной дополнительной литературы (реферат);
- письменная творческая работа (контрольная);
- составление терминологического словаря.

Вид самостоятельной работы	Организация	Форма контроля
Работа с источником (конспектирование).	<ol style="list-style-type: none"> <li>1. Сообщение преподавателем учебников и работ, подлежащих конспектированию.</li> <li>2. Определение сроков выполнения задания.</li> <li>3. Разъяснение требований, методики конспектирования.</li> <li>4. Осуществление консультирования в процессе самостоятельной работы.</li> </ol>	<ol style="list-style-type: none"> <li>1. Выступление студентов на семинарских занятиях.</li> <li>2. Проверка наличия конспектов по всем вопросам.</li> <li>3. Индивидуальное собеседование (контрольные вопросы).</li> </ol>
Реферирование специальной дополнительной литературы (написание реферата).	<ol style="list-style-type: none"> <li>1. Определение названия работы, обеспеченность источником реферирования.</li> <li>2. Постановка целей, задач, темы.</li> <li>3. Методические рекомендации к выполнению реферативной работы.</li> <li>4. Определение сроков выполнения, объема работы.</li> </ol>	<ol style="list-style-type: none"> <li>1. Сообщение, доклад на семинаре.</li> <li>2. Проверка письменной работы преподавателем.</li> <li>3. Собеседование по теме.</li> </ol>
Письменная творческая работа (контрольная).	<ol style="list-style-type: none"> <li>1. Предварительная консультация, определение тем, объема работы.</li> <li>2. Разъяснение цели, временных рамок написания, требований и критериев оценивания.</li> </ol>	<ol style="list-style-type: none"> <li>1. Письменная проверка работы (20 мин.).</li> <li>2. Озвучивание выводов по проблеме.</li> </ol>
Составление терминологического словаря.	<ol style="list-style-type: none"> <li>1. Определение источников, терминов, понятий.</li> <li>2. Консультация по оформлению индивидуальных</li> </ol>	<ol style="list-style-type: none"> <li>1. Аудиторные терминологические диктанты на семинарских занятиях.</li> <li>2. Проверка наличия</li> </ol>

	терминологических словарей.	составленных словарей.
--	-----------------------------	------------------------

Каждый доклад должен быть объемом не менее 0,5 п.л. (12-15 стр.) с презентацией в количестве не менее 10 слайдов. Тема определяется по выбору студента (группы студентов) при согласовании с ведущим преподавателем. Задание выдается ведущим преподавателем на предшествующем практическом занятии. Сдача доклада происходит в виде выступления на семинарском занятии перед ведущим преподавателем и группой. Длительность выступления

– 7 минут. Доклад оформляется в виде печатного документа в соответствии с действующими в КГПУ им. В.П. Астафьева стандартами оформления документов учебной деятельности.

В соответствии с критериями оценивания, представленными в таблице 1, выставляется «зачтено» или «незачтено».

Таблица 2 – Шкала оценивания участия студента в активных формах обучения (выступление с докладом, предоставление презентации)

Оценка	Критерии
«Отлично»	1) полное раскрытие вопроса; 2) указание точных названий и определений; 3) правильная формулировка понятий и категорий; 4) самостоятельность ответа, умение вводить и использовать собственные классификации и квалификации, анализировать и делать собственные выводы по рассматриваемой теме; 5) использование дополнительной литературы и иных материалов и др.
«Хорошо»	1) недостаточно полное, по мнению преподавателя, раскрытие темы; 2) несущественные ошибки в определении понятий, категорий и т.п., кардинально не меняющих суть изложения; 3) использование устаревшей учебной литературы и других источников
«Удовлетворительно»	1) отражение лишь общего направления изложения лекционного материала и материала современных учебников; 2) наличие достаточного количества несущественных или одной, двух существенных ошибок в определении понятий и категорий и т. п.; 3) использование устаревшей учебной литературы и других источников; 4) неспособность осветить проблематику учебной дисциплины и др.
«Неудовлетворительно»	1) нераскрытые темы; 2) большое количество существенных ошибок; 3) отсутствие умений и навыков, обозначенных выше

в качестве критериев выставления положительных оценок др.

## **Вопросы к экзамену**

### **3.3. Анализ результатов обучения и перечень корректирующих мероприятий по учебной дисциплине**

После окончания изучения обучающимися учебной дисциплины ежегодно осуществляются следующие мероприятия:

- анализ результатов обучения обучающихся дисциплине на основе данных промежуточного и итогового контроля;
- рассмотрение, при необходимости, возможностей внесения изменений в соответствующие документы РПД, в том числе с учётом пожеланий заказчиков;
- формирование перечня рекомендаций и корректирующих мероприятий по оптимизации трёхстороннего взаимодействия между обучающимися, преподавателями и потребителями выпускников профиля;
- рекомендации и мероприятия по корректированию образовательного процесса заполняются в специальной форме «Лист внесения изменений».

**Дополнения и изменения в рабочей программе дисциплины на 2018/2019 учебный год**

В рабочую программу дисциплины вносятся следующие изменения:

1. Список литературы обновлен учебными и учебно-методическими изданиями, электронными образовательными ресурсами. Обновлен перечень современных профессиональных баз данных и информационных справочных систем.


2. Обновлен перечень лицензионного программного обеспечения. 3. В фонд оценочных средств внесены изменения в соответствии с приказом «Об утверждении Положения о фонде оценочных средств для текущего контроля успеваемости, промежуточной и итоговой (государственной итоговой) аттестации» от 28.04.2018 № 297 (п)

Рабочая программа пересмотрена и одобрена на заседании кафедры отечественной истории

Протокол № 6 от «14» мая 2018 г.

Внесенные изменения утверждаю:

Зав. Кафедрой



И.Н. Ценюга

Одобрено научно-методическим советом специальности (направления подготовки) филологического факультета.

Протокол № 9 от 20 июня 2018 г.

Председатель



А.А. Бариловская



## **Лист внесения изменений**

Дополнения и изменения рабочей программы на 2018/2019 учебный год

В рабочую программу вносятся следующие изменения:

1. На титульном листе РПД и ФОС изменено название ведомственной принадлежности «Министерство науки и высшего образования» на основании приказа «о внесении изменений в сведения о КГПУ им. В.П. Астафьева» от 15.07.2018 № 457 (п)

## Лист внесения изменений

Дополнения и изменения в рабочей программе дисциплины на 2019/2020 учебный год В рабочую программу дисциплины вносятся следующие изменения:

1. Список литературы обновлен учебными и учебно-методическими изданиями, электронными образовательными ресурсами. Обновлен перечень современных профессиональных баз данных и информационных справочных систем.
2. Обновлен перечень лицензионного программного обеспечения.

Протокол № 8 от «24» апреля 2019 г.

Внесенные изменения утверждаю:

Зав. Кафедрой



И.Н. Ценюга

Одобрено научно-методическим советом специальности (направления подготовки) филологического факультета.

Протокол № 9 от 20 июня 2019 г.

Председатель



А.А. Бариловская

#### IV. Учебные ресурсы

### КАРТА ЛИТЕРАТУРНОГО ОБЕСПЕЧЕНИЯ ДИСЦИПЛИНЫ «КРАЕВЕДЕНИЕ»

#### для обучающихся образовательной программы

Направление подготовки: 45.03.02 Лингвистика  
Направленность (профиль) образовательной программы:


Перевод и переводоведение (русский язык как иностранный)  
по очной форме обучения

Наименование	Место хранения/ электронный адрес	Кол-во экземпляров/ точек доступа
<b>Основная литература</b>		
Быконя Г.Ф. Красноярск от прошлого к будущему. Очерки истории города. [Текст]. - Красноярск: Растр, 2013. - 192 с	Научная библиотека КГПУ	114
Красноярье: пять веков истории. Города и районы края: учебное пособие. . [Текст]: учебное пособие.- Красноярск: Платина, 2008. - Ч. III. - 40 с. (448 с.). Коллектив авторов: Г.Ф. Быконя, В.И. Фёдорова, И.Н. Ценюга, Ю.Ф. Лысенко, А.П. Миханёв, В.Г. Паршенюк	Научная библиотека КГПУ	100
<b>Дополнительная литература</b>		
История Приенисейского края. XVII – середина XIX вв.: учебное пособие и материалы для внеклассного чтения по курсу «История Родного края» для учащихся общеобразовательной школы. Красноярск: Горница, 1997. - 286 с	Научная библиотека КГПУ	30

Иллюстрированная история Красноярского края (XVI – начало XX века) .- Красноярск, 2015. – 240 с. [Электронный ресурс].	ЭБС «Университетская библиотека онлайн»	Индивидуальный неограниченный доступ
---	--	---

Согласовано:

заместитель директора  
библиотеки  
\_\_\_\_\_  
(должность структурного  
подразделения)

  
(подпис  
ь)

/ Шулипина С.В.  
(Фамилия И.О.)

**4.2. Карта материально-технической базы дисциплины «Краеведение» для обучающихся образовательной программы**

Направление подготовки: 45.03.02 Лингвистика  
 Направленность (профиль) образовательной программы:

**Перевод и переводоведение (русский язык как иностранный)**

<b>Аудитория</b>	<b>Оборудование</b>
для проведения занятий лекционного типа, занятий семинарского типа, курсового проектирования (выполнения курсовых работ), групповых и индивидуальных консультаций, текущего контроля успеваемости и промежуточной аттестации	
г. Красноярск, ул. Ады Лебедевой, д.89, ауд. 1-336	Моноюлок-13шт., проектор-1шт., экран-1шт., учебная доска- 1шт., звуковая акустическая установка-1шт., ПО: Linux Mint – (Свободная лицензия GPL) Проектор-1шт., компьютер-1шт., переносная звукоусиливающая система-1шт., стойка компьютерная-1шт., экран подвесной-1шт., доска учебная-1шт ПО: Linux Mint – (Свободная лицензия GPL)
г. Красноярск, ул. Ады Лебедевой, д.89, ауд. 1-307	Проектор-1шт., экран-1шт., учебная доска-1шт., компьютер с выходом в интернет-1шт., звуковая-акустическая система-2шт., информационные стенды по истории кафедры ботаники ПО: Linux Mint – (Свободная лицензия GPL)
<b>Аудитории для самостоятельной работы</b>	
г. Красноярск, ул. Ады Лебедевой, д.89, ауд. 1-34 Центр самостоятельной работы	Компьютер- 12 шт., учебная доска-1шт., интерактивная доска 0 1 шт. ПО: Microsoft® Windows® Home 10 Russian OLP NL AcademicEdition Legalization GetGenuine (ОЕМ лицензия, контракт № Tr000058029 от 27.11.2015); Kaspersky Endpoint Security – Лиц сертификат №1B08-190415-050007-883-951; 7-Zip - (Свободная лицензия GPL); Adobe Acrobat Reader – (Свободная лицензия); Google Chrome – (Свободная лицензия); Mozilla Firefox – (Свободная лицензия); LibreOffice – (Свободная лицензия GPL); XnView –(Свободная лицензия); Java – (Свободная лицензия); VLC –(Свободная лицензия). Гарант - (договор № КРС000772 от 21.09.2018) Консультант Плюс (договор № 20087400211